RED de SENDEROS de RIÓPAR

GUÍA COMPLETA



Ayuntamiento de
Riópar

Edición

Ayuntamiento de Riópar

Si tienes alguna sugerencia para mejorar esta guía, agradeceríamos nos la indicaras a través del correo rioparturismo@gmail.com

INDICE DE CONTENIDOS

1. PRESENTACIÓN 3

2. CONSEJOS Y NORMATIVA 4

3. MAPA INTERACTIVO 8

4. RUTAS 11

1.1 RIÓPAR – CAMPAMENTO DE SAN JUAN 14

1.2 RIÓPAR – RIÓPAR VIEJO 17

1.3 RIÓPAR – TOMA DEL AGUA 21

2.1 PUERTO DEL ARENAL – MIRADOR DE LOS CHORROS 25

2.2 RIÓPAR – CAMPAMENTO DE SAN JUAN – PUERTO DEL ARENAL – LOS CHORROS 30

2.3 RIÓPAR – LA CASA DE LA NOGUERA – LOS CHORROS 35

2.4 RIÓPAR – CHARCO DE LAS TRUCHAS – LOS CHORROS 41

3.1 PUERTO DEL ARENAL – TORCA DE LOS MELOJOS 47

3.4 VENTA MENDOZA – CERRO DEL PADRONCILLO 53

3.5 RIÓPAR – MESONES – EL LAMINADOR – LUGAR NUEVO – RIÓPAR 56

3.6 RIÓPAR – FUENTE GRANDE – RIÓPAR VIEJO – RÍO DE LA VEGA – RIÓPAR 62

4.1 PUERTO DEL ARENAL – PICO ARGEL 66

4.2 PUERTO DEL ARENAL – PANTANO DE ARROYO FRÍO 73

4.3 PUERTO DEL ARENAL – BALCÓN DE PILATOS 79

4.4 RIÓPAR – PICO ALMENARA – RIÓPAR 86

4.5 RIÓPAR – GALLINEROS –PINO DEL TORIL – TOMA DEL AGUA – RIÓPAR 91

4.6 PUERTO DEL ARENAL – CERRO DEL PADRONCILLO – PUERTO DEL ARENAL 95

4.7 RIÓPAR – CALAR DEL MUNDO – MESONES 99

4.8 RIÓPAR – CASETA DE LOS PASTORES – LOS CHORROS 105

4.9 RIÓPAR – LA SARGA – LOS PICARAZOS – VILLAVERDE DE GUADALIMAR 111

RUTA GEOLÓGICA SIERRA DEL CUJÓN 115

DIFICULTAD

Nivel 1 / Fácil Nivel 2 / Moderada Nivel 3 / Exigente Nivel 4 / Muy exigente

1. PRESENTACIÓN

Para unificar todos los recorridos de interés que parten del municipio de Riópar (Albacete) o de sus alrededores, se crea la Red de Senderos de Riópar, con las siglas RSR. Un conjunto de rutas destinado a senderistas de todos los niveles, y ciclistas en algunos casos, que recorren los entornos más interesantes de este sector de la Comarca de la Sierra del Segura. Un proyecto que se extiende desde el Parque Natural de los Calares del Mundo y de la Sima, un tesoro provincial (y nacional), hasta otros espacios situados fuera de este Parque, pero incluidos también en la "ZEC-ZEPA Sierra de Alcaraz y Segura y cañones del Segura y del Mundo", de la Red Natura 2000, la red de conservación más extensa e importante del mundo y, por tanto, un símbolo de calidad que debemos mantener. Estamos, sin duda alguna, ante uno de los lugares más biodiversos de Europa y de toda la cuenca mediterránea, que puede demostrar cómo una naturaleza bien conservada puede sustentar al mundo rural y, a la vez, garantizarle un futuro. Por ello, para conseguir un turismo de mayor calidad y para dar a conocer las joyas naturales de este aún poco conocido territorio, se crea la RSR. Esperamos disfruten de este nuevo recurso.

«Fui a los bosques porque quería vivir deliberadamente; enfrentar solo los hechos de la vida y ver si podía aprender lo que ella tenía que enseñar. Quise vivir profundamente y desechar todo aquello que no fuera vida... para no darme cuenta, en el momento de morir, de que no había vivido»

Henry David Thoreau

2. CONSEJOS Y NORMATIVA

- Consulta el mapa interactivo de la RSR, donde encontrarás todas las rutas, los tracks descargables de cada una de ellas, fotografías, información técnica y lugares de interés relacionados con estos recorridos. El apartado 3 explica el funcionamiento de este mapa.

- Intenta siempre hacer tus rutas **en compañía**. Un pequeño accidente puede convertirse en un gran problema si no hay nadie a tu lado.

- **Cuenta siempre** a alguien cercano y de confianza **dónde vas** a realizar tu actividad, **con detalle**, explicando el tiempo estimado, la hora aproximada de vuelta, los posibles contratiempos, etc.

- Lleva siempre el **móvil completamente cargado** y configúralo para consumir poco batería. En caso de tener un accidente en una zona sin cobertura, llama al **112** e intenta no moverte de la zona en que realizaste la llamada.

- En caso de **accidente**, **no debes mover al afectado** a no ser que esté **inconsciente**. En tal caso, se debe **colocar en la posición lateral de seguridad**, de costado y mirando un poco hacia abajo para facilitar la respiración. Si no se tienen los conocimientos adecuados, no se debe intentar hacer nada más hasta que llegue la ayuda.

- **Nunca consumas productos del entorno** como plantas y hongos, pues se necesitan unos conocimientos muy avanzados para poder hacerlo, y aun así puede salir algo mal. Además estamos en un entorno con numerosas especies protegidas, por lo que también puede constituir un delito.

- **Algunas de las rutas** aquí incluidas constan de un recorrido **con una considerable complejidad y dificultad física y técnica**, por lo que se recomienda encarecidamente **no realizarlas sin tener un buen conocimiento del terreno, sin ir equipado de un localizador GPS con**

el track de la ruta descargado o sin ir acompañado de un guía cualificado.

- Hay recordar que la normativa actual otorga la **responsabilidad civil y/o penal**, en caso de accidente, al **organizador de una ruta entre amigos o de un grupo sin asegurar**.

- En **época de lluvias**, es indispensable **estar bien informados de las previsiones**, pues la meteorología puede ser bastante impredecible en esta zona, especialmente en las cotas altas de montaña.

- En **época de caza**, algunas de estas rutas discurren por lugares donde suelen celebrarse batidas. Suelen haber carteles que lo anuncien pero, si no es así, debemos **extremar la precaución y suspender la ruta si es necesario**.

- **En el campo solo debemos dejar las huellas de nuestros pies**, nada más. Y si recogemos los residuos que encontremos por el camino, mucho mejor.

- **La normativa del Parque Natural prohíbe abandonar los senderos y caminos** existentes (excepto cuando no haya otra opción para seguir una ruta) y caminar campo a través para evitar afecciones a la flora, la fauna, y la gea. Pero no se trata de recordar el castigo. **Todo esto es por una buena razón, y conviene re-conocerla.**

- Durante todo momento, debemos seguir las **reglas del buen caminante**, procurando no salirnos de los caminos y senderos cuando no sea esencial, no hacer más ruido del necesario, no molestar innecesariamente a la fauna, no pisotear la vegetación y, sobre todo, **promulgar esta actitud**. De esta manera pasaremos casi desapercibidos y **nuestro impacto en el ambiente será mínimo**. Esto es especialmente aplicable al **uso deportivo** de estas rutas. Todas ellas tienen una clasificación por usos o perfiles (a pie o en bicicleta de montaña), que es crucial respetar, sobre todo en rutas que discurren

por entornos extremadamente sensibles como las cotas altas del Calar del Mundo o ambientes similares, donde las ruedas de una bicicleta aceleran la erosión del terreno. **La montaña no es un polideportivo**.

- Ni que decir tiene que **el fuego está prohibido en todo el territorio**, salvo en casos muy puntuales y bajo autorización expresa.

- **Cuando circulemos en coche** por las carreteras de la zona, debemos **respetar** en todo momento **los límites de velocidad**, e incluso intentar **ir aún más despacio**, por nuestra seguridad y la de los demás, como los numerosos animales que se ven obligados a cruzar frecuentemente estas vías durante su trasiego por este reducto natural. Esto nos servirá además para disfrutar aún más de estos paisajes.

- A la hora de **aparcar el vehículo en zonas con vegetación** o cercanas a ella, debemos tener **mucha precaución** pues la parte baja puede alcanzar altas temperaturas que pueden **provocar fácilmente la combustión** de dicha vegetación, sobre todo en época seca.

- En el **Puerto del Arenal**, debemos **estacionar en el aparcamiento**, no en el merendero.

- Está **prohibido alimentar a la fauna salvaje**.

- **El baño está prohibido** en todas las masas de agua a excepción de unas **pocas zonas habilitadas** para ello.

- En buena parte de este territorio suele haber **ganado vacuno**, que para los profanos puede presentar un aspecto un tanto amenazador. Nada más lejos de la realidad. Aún así, **conviene tener precaución**. Siempre hay que mantener una **distancia mínima de seguridad** con las reses, de al menos 15 o 20 metros, tratando **no arrinconarlas ni cortarles el paso**. Además, **todas las puertas que delimitan las diferentes cañadas y pastos deben dejarse cerradas tras pasar** por ellas.

- Debemos **evitar en todo momento molestar al ganado**, de cualquier tipo. **Si se cruza un rebaño** en nuestro camino, debemos **esperar a que se aparte y no acercarnos** más de lo necesario. Una vez despejado el paso, continuamos nuestro camino.

- Si por casualidad te cruzas con un **perro pastor, o de cualquier otro tipo,** y este se acerca a ti ladrando y de manera amenazadora, **no te asustes ni salgas corriendo**, solo camina muy despacio, demostrando tranquilidad, o **mantén la posición** un momento, **de cara a él**, sin darle la espalda, **hasta que coja confianza**. Entonces **lentamente, aléjate** sin mostrar miedo. Por supuesto, no debemos alimentarlo ni acariciarlo.

- El Parque Natural consta de una **normativa relativa a los usos recreativos** que queda bien reflejada en la sección Normativa y Regulación de actividades de la página oficial del Parque.

- En la página oficial del Parque Natural se puede encontrar un **gran repertorio de recursos e información** sobre el mismo y sobre los **servicios** que ofrecen los municipios que engloba.

- El Ayuntamiento de Riópar no se hace responsable del estado de conservación de algunas de las rutas incluidas en esta Red, o de algunos de sus tramos, de los que se encargan entidades ajenas.

- **Este es un recurso meramente informativo, por lo que el Ayuntamiento de Riópar no se hace responsable de la utilización indebida de esta Red de Senderos, ni de los posibles percances o accidentes que pueda ocasionar.**

3. MAPA INTERACTIVO

Para facilitar la utilización y el disfrute de esta Red de Senderos de Riópar, se ha creado un mapa interactivo que, además de las propias rutas, incluye una trama de puntos de interés, no solo paisajístico, sino también informativo y de servicios (puntos de información, oficina de turismo, aparcamientos, merenderos, etc.).

Este mapa se encuentra alojado en el servidor © **Google Maps,** de muy sencilla utilización y compatible con la mayoría de dispositivos. Para acceder al mapa, puedes entrar en la **sección Turismo** de la web del Ayuntamiento de Riópar o pulsar en la siguiente imagen:

Lo primero que veremos será toda la información que alberga el mapa. Este se compone básicamente de **tracks** (líneas coloreadas), que representan cada una de las **rutas**, y de **puntos** con diferentes iconos, que representan los **lugares de interés**.

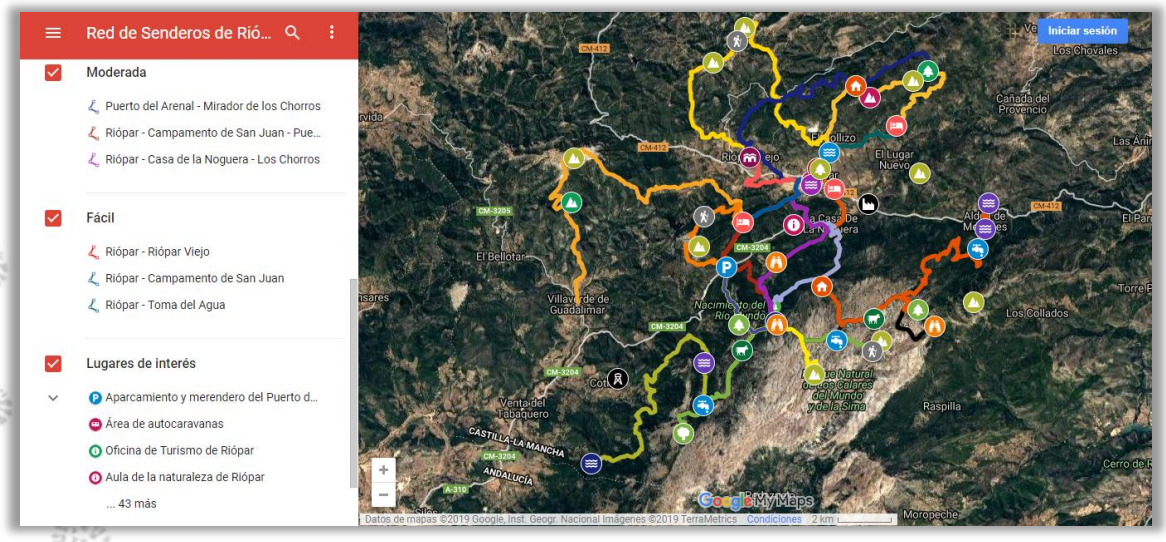

Estos elementos **pueden ser seleccionados** en el propio mapa, proporcionando **información, fotografías o indicaciones para llegar (icono de la flecha)** en el caso de los lugares de interés, y una **breve descripción, un cuadro de datos técnicos y el link de descarga del track y de la galería de fotos** en el caso de las rutas.

Todos estos elementos se pueden **desplegar, seleccionar y ocultar del mapa en el panel de control izquierdo**. En la parte alta del panel tenemos un **buscador por palabras** que nos facilitará encontrar las rutas o lugares que nos interesen. Justo a la derecha, el icono de puntos nos ofrece un menú desplegable con varias opciones. Y en la parte baja del panel de control, podemos pulsar en el pequeño **cuadro para cambiar el aspecto del mapa base**.

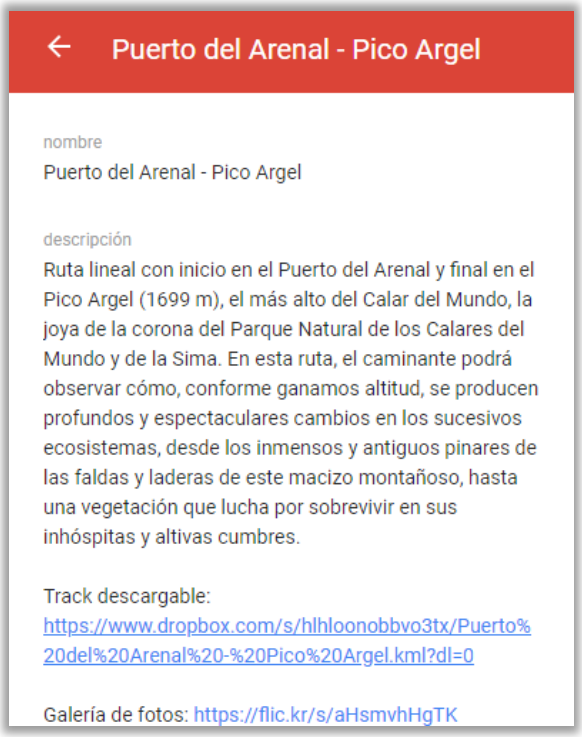

La opción **"Descargar KML"** del menú desplegable nos permite descargar el **conjunto de tracks y lugares de interés en un solo archivo,** para poder visualizarlos por ejemplo en Google Earth o en un dispositivo GPS. Para descargar solo el **track de una ruta en particular**, utiliza el **enlace incluido al final de la descripción**.

Por último, la opción **COMPARTIR**, en la parte superior del panel de control, nos permite compartir el mapa interactivo en nuestras **redes sociales**, por **correo electrónico** o utilizar el **código HTML** para insertarlo en un blog o una página Web.

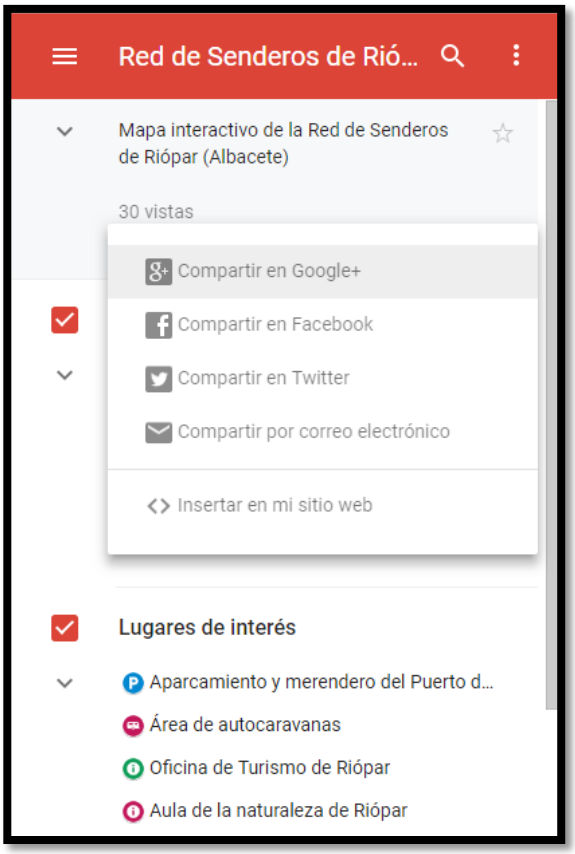

4. RUTAS

La presente guía estructura las rutas en varios apartados:

- **Datos técnicos**: un cuadro que incluye el perfil de la ruta, distancia en Km, desnivel positivo acumulado, tiempo estimado de realización (a pie y a un ritmo tranquilo), tipo de recorrido (lineal o circular), tipos de uso (senderismo, bicicleta de montaña, en familia o con mascota) marcados con iconos, altura máxima y picos destacados. La dificultar física y técnica de estas rutas se ha establecido siguiendo los criterios del método SENDIF, desarrollado por el Institut per al Desenvolupament i la Promoció de l'Alt Pirineu i Aran (IDAPA).

La dificultad física se ha establecido con una serie de **iconos de diferentes colores**:

Además, cada ruta posee un código específico, con las siglas RSR seguidas de dos números, correspondiendo el primer dígito al nivel de dificultad, que puede ir del 1 al 4, siendo el 1 el de menor dificultad (fácil) y el 4 el de mayor dificultad (muy exigente). Este primer número va seguido de un punto y de un número que solo tiene un valor ordenativo.

La dificultad técnica se basa en varios iconos mostrados a continuación y que representan los principales factores técnicos a tener en cuenta en el desarrollo de las rutas:

Condiciones de los caminos que comportan dificultad técnica		
	TERRENO COMPLEJO Resbaladizo, perdedor...	En algunos tramos el propio camino presenta ciertas dificultades: a poco que llueva suele estar fangoso, es resbaladizo porque hay piedra suelta o por el tipo de suelo (arcilloso, arenoso...), o la huella es poco evidente y se pierde en ciertos puntos.
	PENDIENTE PRONUNCIADA En algunos tramos	Algunos tramos del camino, aunque sean cortos, presentan una fuerte pendiente que puede generar dificultades a personas no acostumbradas a este tipo de terreno, sobre todo niños y ancianos.
	CRUCE DE RÍOS Sin equipamiento o en mal estado	Hay puntos del itinerario en los que se deben cruzar ríos de una cierta anchura y con caudal abundante. Estos pasos pueden estar equipados con algún tronco en mal estado o, sencillamente, no estar equipados. Cruzar el río se convierte en una aventura.
	CAÍDA DE PIEDRAS Riesgo medio o alto	En ciertos puntos del itinerario existe riesgo de caída de piedras o rocas, ya sea por el paso de personas o animales, o por la composición del terreno. Si son tramos cortos es necesario informar, si son más largos hay que recomendar llevar casco.
	EXPOSICIÓN AL VACÍO Precipicios	Algunos tramos del itinerario pasan cerca de precipicios y están muy expuestos al vacío, lo que puede generar vértigo en personas sensibles. Si hay elementos de seguridad (como cuerdas o cadenas), la sensación puede disminuir..
	TRAMOS EQUIPADOS Escaleras, cadenas, etc.	Algunos tramos de fuerte pendiente (y tal vez expuestos al vacío) están equipados con cuerdas, escaleras, barandas o cadenas. Aunque estos soportes están pensados para dar seguridad, en algunos casos superarlos resulta exigente.
	TREPADA NECESARIA Hay que valerse con las manos	El itinerario presenta tramos de subida que hay que superar trepando, es decir, agarrándose a las rocas con las manos y los pies y subiendo de golpe todo el peso de uno mismo. Trepar puede ser divertido, pero para muchos resulta complicado.

- **Recorrido**: descripción más o menos pormenorizada del trayecto de la ruta, haciendo hincapié en los cambios de dirección, nodos, desvíos, zonas de descanso, puntos de interés, etc.

- **Paisaje**: descripción de los aspectos más interesantes del paisaje natural y cultural, como preámbulo de los siguientes apartados.

- **Fauna**: trata los aspectos esenciales y más interesantes sobre los grupos faunísticos más conocidos, especialmente los vertebrados (aves, mamíferos, reptiles, anfibios y peces).

- **Flora**: no se hablará de especies concretas tanto como de grupos de especies con un hábitat común (flora de bosque, matorral, zonas húmedas, roquedos, paredones secos o rezumantes, etc.), y de la diversidad vegetal que caracteriza el sector por el que discurre cada itinerario.

- **Geodiversidad**: un concepto novedoso y necesario, definido por el Instituto Geológico y Minero de España como el “número y variedad de elementos geológicos presentes en un lugar: las rocas y sedimentos del sustrato, la geometría y estructura que presentan, su composición y los minerales que las forman, los suelos formados sobre ellas, los fósiles que contienen, las formas del relieve y los procesos que dan lugar a cada uno de ellos. También forman parte de la geodiversidad los recursos naturales de origen geológico, como los yacimientos minerales, recursos energéticos (carbón, petróleo, gas), acuíferos y recursos hídricos”. Y es que la geodiversidad sustenta, en buena parte, a la biodiversidad.

- **Cultura e historia**: una pequeña mención a una pequeña parte de la extensa e interesante historia relacionada con las zonas visitadas, a cómo el ser humano ha moldeado este paisaje hasta convertirlo en lo que hoy conocemos.

RIÓPAR - CAMPAMENTO DE SAN JUAN

CÓDIGO: RSR 1.1

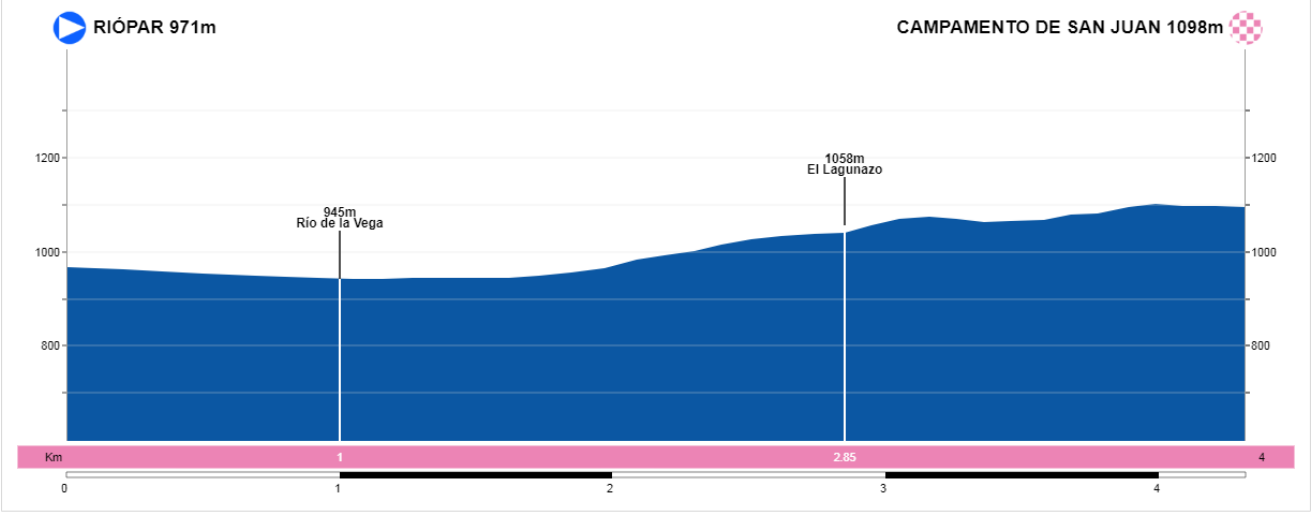

Tipo: lineal
Distancia: 4.4 km
Desnivel positivo: 179 m
Desnivel negativo: 50 m
Tiempo aproximado: 1 h (ida a pie)

GALERÍA

TRACK

RECORRIDO

Esta **sencilla ruta** comienza en Riópar, tomando la **pista que pasa junto al colegio del pueblo**, un paseo junto al **Arroyo del Rosario** que llega hasta su unión con el **Río de la Vega**. Aquí, **cruzaremos el puente** situado junto al panel interpretativo. Tras el puente tomaremos la **pista de la derecha,**

comenzando un recorrido bien señalizado que nos llevará **al Campamento de San Juan por el GR-66**, que asciende justo en dirección al **Cerro del Padroncillo**, donde se encuentra el repetidor del pueblo.

Hay otras **opciones para alargar la ruta** que nos conducirán al Puerto del Arenal y a Los Chorros o a la exigente subida al Padroncillo.

PAISAJE

Se trata de **una de las rutas más bonitas y asequibles** para realizar en cualquier estación del año. Se inicia en el mismo casco urbano de Riópar y nos conduce a un **paraje natural con una gran diversidad de plantas y hongos**, el campamento de San Juan. Se trata de un **lugar privilegiado** rodeado de altos picos, extensos bosques, praderas, arroyos y fuentes, que dan como resultado un lugar **ideal para el disfrute de niños y no tan niños**.

En esta **ruta apta para toda la familia**, llevaremos unas buenas vistas del Padroncillo, la Sierra de la Almenara y el valle de Riópar, con el inconfundible promontorio de Riópar Viejo. También es de destacar el **paisaje agrícola** tradicional que atravesaremos al comienzo.

FAUNA

En este **recorrido, forestal casi en su totalidad**, algunas de las especies faunísticas más interesantes que podemos observar son **rapaces forestales** como el azor o el gavilán, **pájaros carpinteros** como el pico picapinos, y una gran variedad de **aves canoras**, como el carbonero común y garrapinos, el herrerillo común y capuchino, el trepador azul, el agateador, el pinzón, las pequeñas currucas o **el chivato del bosque**, el arrendajo (o rendajo, en la jerga local), que seguro delatará nuestra presencia con su estruendosa voz. Dada la gran accesibilidad de la ruta y su cercanía al pueblo, es un recorrido **ideal para realizar escuchas de rapaces nocturnas** en cualquier época del año, pero especialmente durante el verano.

FLORA

La vegetación predominante será el **pinar**. En el entorno del Campamento también encontraremos **entornos húmedos** donde la flora contrasta especialmente con la de los alrededores, sobre todo los juncales y prados, los grandes campos de helechos que salpican el suelo del pinar o las pequeñas praderas de equisetos o colas de caballo.

GEODIVERSIDAD

Por el camino veremos unos **curiosos barrancos y laderas carentes de árboles** y de un **color pardo-rojizo**. Se trata de un sustrato compuesto por **arcillas rojas de gran antigüedad** (nada menos que del Triásico, época de dominio de los dinosaurios) y que conforman unos de los paisajes más curiosos de esta zona. Estos lugares suelen ser utilizados como pasto para el ganado, aunque también podemos tener la suerte de ver algún ungulado salvaje alimentándose aquí.

CULTURA E HISTORIA

El Campamento de San Juan es un **lugar de referencia** en la zona desde hace más de un siglo, pues llegó a utilizarse en numerosas ocasiones como base de operaciones para expediciones botánicas y espeleológicas de los pioneros en el estudio de este territorio montañoso, para misiones religiosas, fiestas populares, etc. En la actualidad, es conocido por sus **interesantes ofertas de alojamiento** y la gran cantidad de **actividades y jornadas** que acoge, sobre todo para los más jóvenes.

RIÓPAR – RIÓPAR VIEJO

CÓDIGO: RSR 1.2

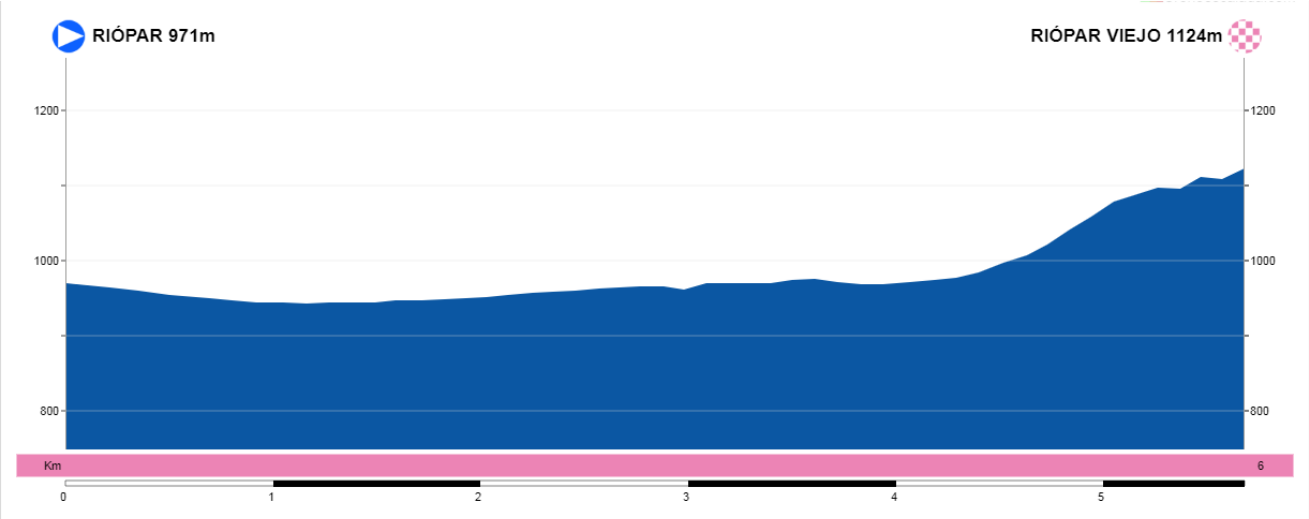

Tipo: lineal
Distancia: 5.7 km
Desnivel positivo: 204 m
Desnivel negativo: 51 m
Tiempo aproximado: 1 h (ida a pie)

GALERÍA

TRACK

RECORRIDO

Preciosa e imprescindible ruta, sobre todo **para disfrutar en familia,** en la que seguiremos un **hermoso tramo del Río de la Vega**, eje que vertebra el amplio valle de Riópar.

Si comenzamos en Riópar, tomaremos la **pista que pasa junto al colegio**

del pueblo, un paseo paralelo al **Arroyo del Rosario**, hasta su unión con el **Río de la Vega**. Aquí, **cruzaremos el puente** situado junto a un cartel interpretativo.

Tras el puente tomaremos la **pista de la derecha, comenzando un recorrido bien señalizado**, principalmente sendero, que nos llevará a nuestro destino, **Riópar Viejo**. Parte de este sendero discurre paralelamente a un **pastor eléctrico**, por lo que debemos tener **precaución.**

En un punto del itinerario, al final del sendero que sigue el río, saldremos a una **pista asfaltada junto a un puente** que tendremos que seguir **a la derecha**, hacia la carretera. Una vez aquí, el recorrido **continúa justo al cruzar la carretera** en un **pequeño camino asfaltado que asciende** y acaba convirtiéndose en senda. Esta senda nos dejará en la carretera que sube hasta el pequeño asentamiento de Riópar Viejo.

Aquí debemos tener **mucha precaución con el tráfico**, sobre todo en fines de semana y si vamos en compañía de niños.

PAISAJE

Este fácil itinerario nos hace recorrer parte del **valle de Riópar**, desde un pueblo activo como es Riópar a otro despoblado hace décadas y restaurado para el turismo rural. El promontorio de Riópar Viejo nos brinda unas **vistas excepcionales de los alrededores**, como el valle del Río de la Vega, pequeño afluente del río Mundo, el gigantesco Calar del Mundo, ya en el Parque Natural de los Calares del Mundo y de la Sima, la Sierra de la Almenara hacia el norte, el Padroncillo hacia el suroeste y otras cumbres icónicas de la zona. También podremos entrever el Hueco de Los Chorros.

Por el camino, recorreremos el estrecho pasillo de **bosque fluvial** del pequeño Río de la Vega, rodeado de **parcelas agrícolas** tradicionales. Parte de este tramo se realiza por **largas pasarelas de madera** que atraviesan las **zonas húmedas** contiguas del río, con extensos juncales y

carrizales que albergan una nutrida avifauna.

FLORA

La parte alta y los alrededores de **Riópar Viejo** albergan **grandes praderas** que en primavera son el escenario de **preciosas floraciones**. Además, el **peculiar sustrato de parte de este entorno**, unas rojizas arcillas triásicas, sustenta una **vegetación digna de interés**.

También destaca la **vegetación rupícola** que se aferra a pequeñas fisuras de los **roquedos y paredones** que circundan la parte alta del promontorio e incluso a las fachadas de las casas.

Por otro lado, en el **Río de la Vega**, la vegetación fluvial, aunque algo alterada, sigue ofreciendo una bella estampa y numerosas especies interesantes, sobre todo arbóreas, que en otoño ofrecen un colorido espectáculo.

A nuestro paso por la **pedanía de El Carrizal**, pasaremos junto a una **enorme encina** que crece junto al sendero. Este colosal ejemplar está catalogado como árbol singular en la provincia de Albacete, y no es para menos. Sus raíces superficiales forman una especie de asiento que se ha utilizado durante generaciones para aprovechar su fresca sombra en los calores del verano.

GEODIVERSIDAD

Destaca sin duda la naturaleza de los materiales de la zona, las **arcillas rojas que datan del Triásico**, época de dominio de los dinosaurios, y que contrastan fuertemente con el paisaje circundante. A nuestro paso por el Río de la Vega también veremos este tipo de materiales, formando un enorme barranco situado junto a la senda.

Las partes altas de Riópar Viejo se encuentran rodeadas por **altos paredones rocosos** esculpidos por el agua y el viento. En una parte de estos paredones se abre una **pequeña y curiosa cueva** junto a la fuente

del pueblo.

CULTURA E HISTORIA

En cuanto a patrimonio cultural, esta ruta destaca sobre todo **por Riópar Viejo, parte importante de la historia y la personalidad locales**, un pequeño promontorio natural situado en un pequeño valle de estas grandes sierras béticas.

En su parte más alta, entre las **ruinas de una antigua fortaleza árabe** encontramos una serie de **tumbas, algunas de ellas con más de un siglo de antigüedad**. Más abajo, la **restauración del antiguo casco urbano**, siguiendo la **arquitectura en piedra y el urbanismo tradicionales**, nos da una idea del aspecto que pudo tener antaño este pequeño municipio.

En 2016 y tras una larga vida, el **gran olmo de Riópar Viejo**, un ejemplar centenario y descomunal, sucumbió finalmente por el intenso viento. Ahora, **un nuevo ejemplar ocupa su lugar** para adornar de nuevo la plaza de la Iglesia del Espíritu Santo.

RIÓPAR – LA TOMA DEL AGUA

CÓDIGO: RSR 1.3

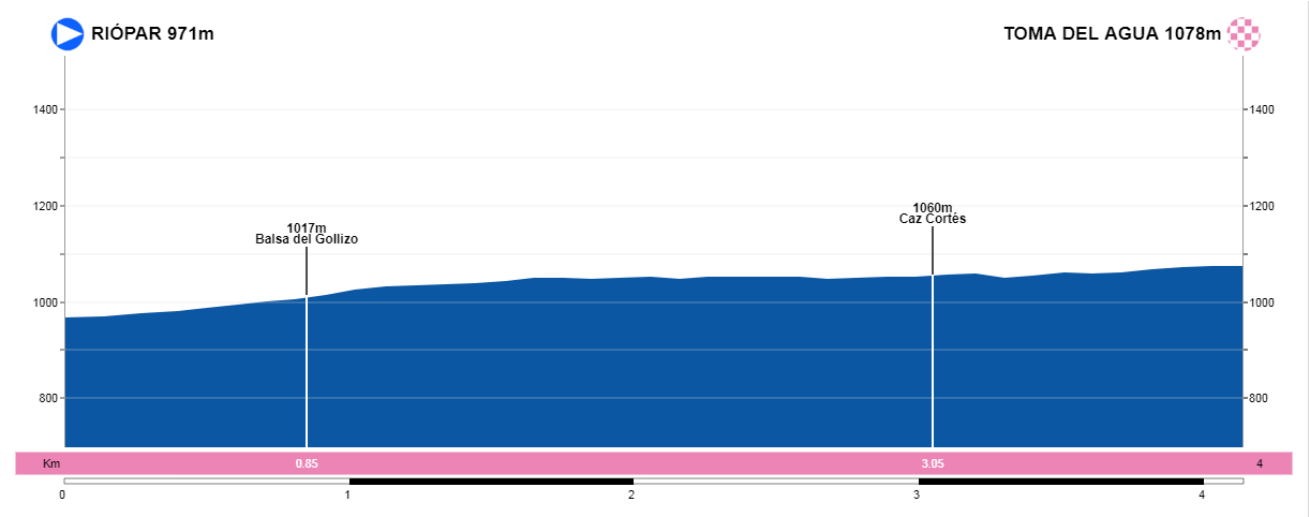

Tipo: lineal
Distancia: 4.1 km
Desnivel positivo: 139 m
Desnivel negativo: 32 m
Tiempo aproximado: 1 h (ida a pie)

GALERÍA

TRACK

RECORRIDO

Se trata de una **ruta lineal, sencilla y asequible para todo el público**, que se puede realizar en familia o en bicicleta (teniendo precaución en ciertos tramos, donde la senda se estrecha). La ruta **comienza en Riópar**, en dirección a la **aldea de El Gollizo**. En la **balsa** de esta aldea tomaremos una

pequeña una senda a la derecha, que sube a la **carretera**.

Tras unos metros por el asfalto, tomamos una **senda a la derecha**, siguiendo el **acueducto del Gollizo**. La senda termina en una **pista que bordea el pinar** y desemboca en la entrada de una pequeña finca cerrada por una cadena. A la izquierda de esta entrada asciende una **pequeña senda por el pinar**. Este sendero, tras unos 2 km, y tras cruzar varios arroyos, nos deja en el entorno de **La Toma del Agua**.

Aunque pueda parecer sencilla, **se recomienda realizar esta ruta repasando antes el recorrido o llevando el track descargado en un GPS o en nuestro móvil.**

PAISAJE

Este itinerario está marcado por la **imponente presencia de los Picos del Oso**, una escarpada cresta de aislados picos que ha promovido la creación de **leyendas y mitos en el ámbito local**. También son de destacar las parcelas de **pastos y cultivos tradicionales** que atravesaremos por el camino y el paraje de la **Toma del Agua**, nuestro destino, con **grandes pinares e interesantes arroyos y nacimientos.**

Iremos rodeados de una exuberante **vegetación**, y podremos disfrutar de una **buena panorámica** de la parte norte del Parque Natural de los Calares del Mundo y de la Sima, concretamente de la inmensa mole caliza del Calar del Mundo.

FAUNA

En este **territorio de rapaces**, podremos observar algunos de los tesoros alados que han promovido la declaración de la mayoría de los espacios protegidos de este territorio. Desde pequeñas **rapaces forestales** como el azor o el gavilán, pasando por el casi siempre presente buitre leonado, el águila real, el águila perdicera, el águila calzada, el halcón peregrino, y hasta **el altivo quebrantahuesos**, si tenemos suerte, una legendaria rapaz

que está empezando a recolonizar sus territorios ancestrales. Y al anochecer podremos oír la mística voz de las **rapaces nocturnas**.

También podremos observar (o escuchar) **pájaros carpinteros** como el pico picapinos y una gran variedad de **aves canoras**, como el carbonero común y garrapinos, el herrerillo común y capuchino, el agateador, el trepador azul, el pinzón, las pequeñas currucas o **el chivato del bosque**, el arrendajo (o rendajo, en la jerga local), que seguramente delatará nuestra presencia con su estridente voz.

En **zonas húmedas** como la **Balsa de El Gollizo, también conocida como Embalse del Molino,** o las numerosas **acequias y arroyos** que salpican esta zona, detectaremos seguramente la presencia de **anfibios**, especialmente **en los atardeceres y noches de verano**.

FLORA

En las distintas comunidades vegetales podremos contemplar gran cantidad de especies vegetales, sobre todo las pertenecientes al ámbito **boscoso** y a los **suelos húmedos o encharcados**, con **extensos juncales y herbazales** que en primavera son el escenario de **espectaculares floraciones**. En el entorno de la Toma del Agua, estas especies forman rincones de postal, adornando **saltos de agua, pozas, fuentes**, etc.

GEODIVERSIDAD

Destaca sobre todo la geomorfología de los **Picos del Oso**, sus grandes agujas, paredones y barrancos, siempre presentes desde el pueblo de Riópar. La **Sierra del Agua**, a cuyas proximidades nos dirigiremos en esta ruta, posee una **naturaleza kárstica**, como la mayor parte de las elevaciones de este territorio. Este aspecto hace que se formen **numerosas fuentes y arroyos** en sus laderas y faldas, como las encontraremos **en los alrededores de la Toma del Agua**, unos

afloramientos que ha creado uno de los lugares más polulares de esta zona.

CULTURA E HISTORIA

La Toma del Agua recibe su nombre por ser el lugar del que se tomaba el **agua para abastecer las antiguas fábricas metalúrgicas** de Riópar, como fuerza motriz para molinos o martinetes, como fuerza generadora de energía eléctrica, o para consumo humano, animal o agrícola.

Los **Picos del Oso son objeto de supersticiones, mitos y leyendas** en la cultura y el folclore locales, como la de **la dama y el oso**, según la cual una joven del pueblo fue raptada por un oso que estaba enamorado de ella, y fue llevada hasta su cueva. Tras su desaparición, los mozos del pueblo organizaron un rescate que consiguió liberar a la joven. Tras esto, el oso se sumió en una gran rabia y tristeza, y se cree que aún hoy se oyen en las noches oscuras los berridos del oso entre estos grandes picos.

PUERTO DEL ARENAL - MIRADOR DE LOS CHORROS

CÓDIGO: RSR 2.1

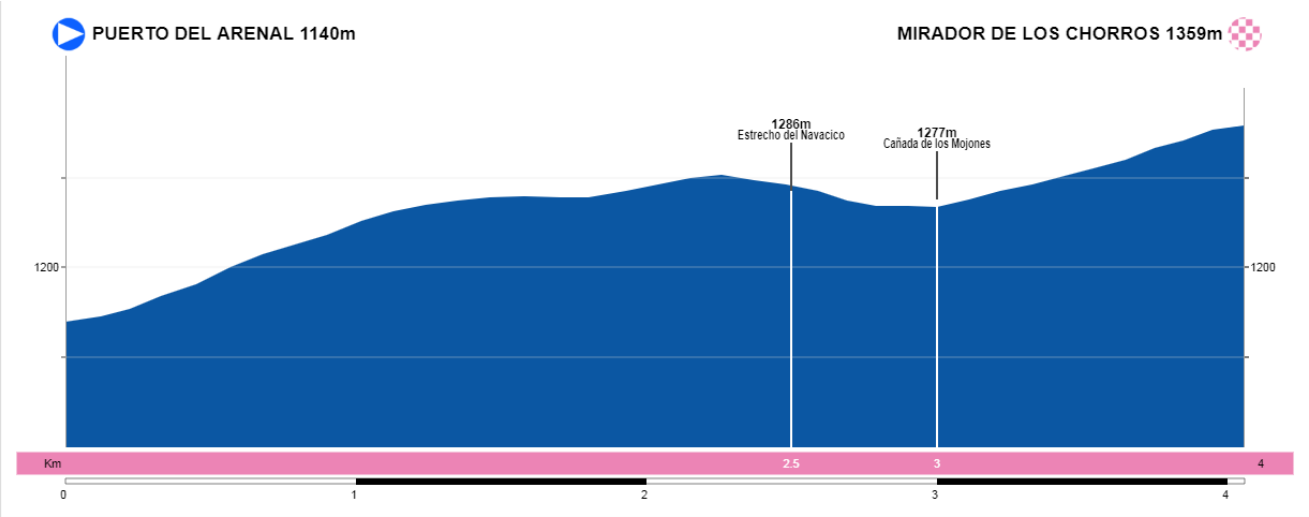

Tipo: lineal
Distancia: 4.1 km
Desnivel positivo: 261 m
Desnivel negativo: 52 m
Tiempo aprox.: 1-2 h (ida a pie)

GALERÍA

TRACK

RECORRIDO

Se trata de un **recorrido lineal** que se puede hacer también en bicicleta, aunque el paso por varias cancelas estrechas y la elevada pendiente pueden entorpecer la marcha. Una popular ruta con **salida en el Puerto**

del Arenal, situado en la carretera que une Riópar y Siles, a menos de un kilómetro de la salida a Los Chorros. En el Puerto del Arenal disponemos de un **extenso aparcamiento**.

El itinerario **comienza en la zona de merendero del Puerto del Arenal**, en un camino ascendente que comienza justo detrás del panel de rutas que veremos a la derecha. Tras una larga subida por senda, comenzamos a bajar, atravesando el **Estrecho del Navacico**, con un extenso prado rodeado de pinar, y llegaremos a la entrada de la **Cañada de los Mojones**.

Aquí veremos una puerta con un letrero que avisa "Peligro, reses bravas". Entraremos por la pequeña **puerta metálica de la izquierda**, siguiendo el sendero. Si nos encontramos con **ganado vacuno**, conviene tener **precaución**. Siempre hay que mantener una **distancia de seguridad** con las reses, de al menos 15 o 20 metros, tratando no arrinconarlas ni cortarles el paso. **Todas las puertas deben dejarse cerradas tras pasar**.

Un poco más adelante pasamos otro portillo similar, **dejamos la pista de la Cañada a la derecha** y, justo enfrente, a la izquierda, veremos la primera señal de una senda ascendente. Esta senda nos llevará hasta el **Mirador de los Chorros,** donde tendremos una magnífica panorámica de los primeros pasos del río Mundo, con el valle de Riópar y la Sierra de la Almenara al fondo.

Se debe tener **extremada precaución en el Mirador**, sobre todo si vamos acompañados de niños, pues tendremos el cortado del Circo muy cerca, con una **caída de más de 200 metros**. Por ello, se recomienda alejarse del cortado nada más abandonar el Mirador y **no intentar hacer temeridades**.

PAISAJE

Mucha gente entiende como Mirador de los Chorros el área recreativa situada al pie de este nacimiento, pero no saben que sobre él, **en lo alto del vertiginoso paredón de este circo**, existe otro mirador con unas vistas privilegiadas.

Esta ruta nos llevará desde el **Puerto del Arenal, divisoria de aguas** entre dos grandes cuencas hidrográficas, la del Segura (hacia Riópar) y la del Guadalquivir (hacia Villaverde de Guadalimar). Aquí, el agua puede dirigirse hacia el Mediterráneo o hacia el Atlántico por cuestión de metros. Al final, llegaremos a un lugar con un atractivo especial, sobre el nacimiento del río Mundo, en el que podemos acompañar a las heráldicas rapaces en su vuelo sobre este paraje único. Con la villa de Riópar al fondo, podremos vislumbrar muchos de los lugares de interés de esta parte de la Sierra de Alcaraz, todos ellos nombrados en el panel interpretativo situado en el Mirador.

FAUNA

Con esta gran variedad de ambientes, la fauna no iba a ser menos. En este eminente **territorio de rapaces**, podremos observar algunos de los tesoros alados que han promovido la declaración de la mayoría de los espacios protegidos de este territorio. Desde pequeñas rapaces forestales como el azor o el gavilán, pasando por el casi siempre presente buitre leonado, el águila real, el águila perdicera, el águila calzada, el halcón peregrino, e incluso, si tenemos mucha suerte, **el altivo quebrantahuesos**, que está empezando a recolonizar sus territorios ancestrales. También destaca la **fauna de pelo**, con los típicos ungulados y otras especies muy interesantes como el **topillo de Cabrera**, el lirón careto o la garduña, los **reptiles**, como la **lagartija de Valverde**, un icono de estas sierras, y una tremenda y aún poco conocida **diversidad de invertebrados**.

FLORA

Si este lugar es la joya de la corona del Parque Natural, es por su **compleja y extremadamente variada flora**, algo que se hace más que patente en este itinerario. En las distintas comunidades vegetales podremos contemplar innumerables especies y variedades de plantas. Aparte de las típicas especies de pinares y/o encinares, podremos asombrarnos con los curiosos matorrales almohadillados de montaña, como el famoso

cambrón o cojín de monja, un icono paisajístico, y con las comunidades de roquedos y pedregales de la alta montaña mediterránea, con **muchas especies exclusivas de estas sierras, algunas extremadamente amenazadas** como ***Anthyllis rupestris***, un pequeña planta catalogada como En Peligro de Extinción y con el 90% de su población (mundial) recogida en un pequeño sector del Calar del Mundo. Esta especie puede considerarse una embajadora de la rica biodiversidad de las cordilleras béticas, cada vez más amenazada. Pero **aún estamos a tiempo de conocerla, amarla y protegerla, entre todos**.

GEODIVERSIDAD

Esta gran diversidad biológica se debe, en parte, a la **compleja orografía y geología** del lugar. El **Calar del Mundo**, un macizo montañoso de 22 km de largo y una media de 4-5 km de ancho, es uno de tantos **karst (o calares, en la jerga local)** que salpican la parte septentrional de las sierras béticas, siendo este sin duda el más grande e interesante de la provincia de Albacete. Y como todo karst que se precie, posee una **complejísima geomorfología**, producto de la disolución de la caliza y la dolomía por el agua, dando lugar a **formas extravagantes**, como agujas, crestas afiladas como cuchillas, agujeros peligrosamente escondidos entre el follaje, grandes embudos (torcas o dolinas) o estrechos desfiladeros, en los cuales la vegetación se aferra a la vida. Es más, este es el **segundo mayor campo de dolinas de la península** ibérica, con casi un millar de ellas.

Pero esto solo es la superficie. Por debajo de nuestros pies, a una escala muchísimo mayor, una **colosal red subterránea de conductos, cavernas y galerías** recoge y transporta las precipitaciones hasta numerosos acuíferos, saliendo a la superficie en forma de manantiales, fuentes o cascadas como la de Los Chorros del río Mundo, el lugar más conocido del Parque Natural. Durante su camino a la superficie, el agua recorre el **sistema subterráneo** más largo de la mitad sur peninsular y el octavo de toda la península, con **casi 50 km y 85 cavidades exploradas**, por el momento.

Desde el Mirador de los Chorros tendremos **la mejor vista posible del gran circo que recoge al nacimiento**. Se cree que su origen se debe a la confluencia en este punto de dos grandes fallas, enormes fracturas, que provocaron el progresivo desprendimiento de este pedazo del karst.

CULTURA E HISTORIA

El Calar del Mundo es por derecho propio un lugar de **cultura ganadera**, con una larga tradición en estas sierras del suroeste de Albacete. Ganado vacuno, ovino y caprino recorre incesantemente la mayor parte del karst, sustituyendo a la mayoría de los herbívoros salvajes, manteniendo hábitats de importancia europea y mundial, y perpetuando el paisaje que vemos en la actualidad. Parte del ganado realiza una **larga trashumancia** desde estas sierras hasta Sierra Morena oriental para evitar lo más crudo del invierno y la escasez de alimento en esta época. La otra parte realiza la llamada **trastermitancia**, un corto desplazamiento hacia cotas más bajas dentro de la misma comarca. Cuna de bravos pastores, el Calar del Mundo evoca en nuestra mente las grandes peripecias de esta **estirpe ya casi desaparecida**. En la **Cañada de los Mojones**, visitaremos el **punto neurálgico** de la cabaña ganadera del Calar.

Bajo nuestros pies, en el Mirador de los Chorros, comienza el largo sistema subterráneo de la **Cueva de los Chorros, que comenzó a explorarse** de manera profesional **en la década de los 50**. Hasta ese momento, lo único que se conocía eran los primeros metros, visitados por los lugareños como un lugar de peregrinación. En la actualidad, se han explorado **más de 85 cavidades** a lo largo de **casi 50 km**, todo ello dentro de esta colosal montaña. La exploración de este lugar aún no ha dado signos de flaqueza.

RIÓPAR - CAMPAMENTO DE SAN JUAN - PUERTO DEL ARENAL - LOS CHORROS

CÓDIGO: RSR 2.2

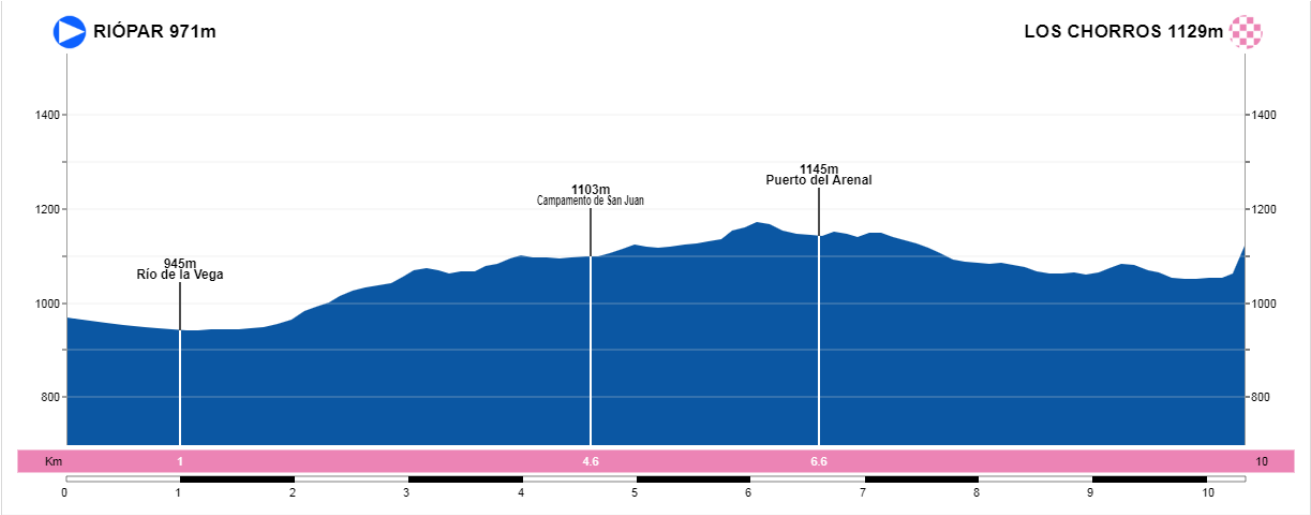

MODERADA

SIN DIFICULTAD TÉCNICA

Tipo: lineal
Distancia: 10.4 km
Desnivel positivo: 473 m
Desnivel negativo: 229 m
Tiempo aproximado: 2-3 h (ida a pie)

GALERÍA

TRACK

RECORRIDO

Estamos ante **una de las rutas más populares** de la zona. Apta para realizarla en época del año, pues el destino es el nacimiento del río

Mundo, que nunca pierde su atractivo.

Si comenzamos en Riópar, tomaremos la **pista que pasa junto al colegio del pueblo**, un paseo paralelo al **Arroyo del Rosario**, hasta su unión con el **Río de la Vega**. Aquí, **cruzaremos el puente** situado junto a un cartel interpretativo. Tras el puente tomaremos la **pista de la derecha, comenzando un recorrido bien señalizado** que nos llevará **al Campamento de San Juan** a través del **GR-66**, en dirección al Cerro Padroncillo, donde se encuentra el repetidor. **Desde el Campamento** continuamos **por el GR-66 hasta el Puerto del Arenal**.

Ya en el Puerto del Arenal, **al otro lado de la carretera**, tomaremos la **senda que comienza en la parte izquierda del merendero**. Seguiremos esta senda, que desemboca finalmente en la **carretera que desciende hasta el nacimiento**, una carretera que también resulta atractiva para hacerla en bicicleta.

Hay que recordar que no se puede acceder al nacimiento **montado** en bicicleta por ninguno de los accesos.

PAISAJE

Al principio de la ruta podremos disfrutar de la **ribera y los pastos que flanquean el Río de la Vega**, curso fluvial que vertebra el valle de Riópar y que desemboca en el río Mundo.

En el **Campamento de San Juan** encontraremos un **paraje con una gran diversidad de plantas y hongos**. Se trata de un **lugar privilegiado**, como demuestra su gran actividad turística y educativa, rodeado de altas montañas, extensos bosques, praderas, arroyos y fuentes, que dan como resultado un **lugar ideal para el disfrute de niños y no tan niños**. También llevaremos unas **buenas vistas del Padroncillo** por el camino hasta aquí, así como de Riópar Viejo, La Sarga y la Sierra de la Almenara.

Conforme bajamos hacia Los Chorros, veremos al frente la **gran ladera del Calar del Mundo y el valle del río en su primera etapa,** tras su nacimiento. Más cerca, el pinar se abre y disfrutaremos de unas

espléndidas vistas del circo de Los Chorros, advirtiendo el marcado contraste entre el fondo del valle y la roca viva de las partes altas de la montaña.

FAUNA

En este **recorrido, forestal casi en su totalidad**, las especies faunísticas más interesantes que podemos observar son **rapaces forestales** como el azor o el gavilán, **pájaros carpinteros** como el pico picapinos y una gran variedad de **pequeñas aves canoras**, como el carbonero común y garrapinos, el herrerillo común y capuchino, el trepador azul, el pinzón, las pequeñas currucas o **el chivato del bosque**, el arrendajo (o rendajo, en la jerga local). Una vez en el circo, es probable que avistemos los habituales buitres leonados, que utilizan los paredones de solana como posadero y criadero. Dada la accesibilidad de la ruta, también es un **recorrido ideal para realizar escuchas de rapaces nocturnas** en cualquier época del año.

También destaca la **fauna de pelo**, con los ya conocidos ungulados, y especies tan interesantes como el **topillo de Cabrera** o la **nutria**, que por desgracia es bastante difícil de ver; los **reptiles**, con la **lagartija de Valverde**, un icono de las sierras béticas, **anfibios** como el raro **sapo partero bético**, y una tremenda y aún poco conocida **variedad de invertebrados**.

FLORA

Si este lugar es la joya de la corona del Parque Natural es por su **compleja y variadísima flora**, algo que se hace patente en este itinerario. En las distintas comunidades vegetales podremos contemplar innumerables especies y variedades de plantas, como las típicas de pinares y/o encinares, de los matorrales espinosos de montaña y plantas aferradas a la fracción de suelo que ha quedado atrapada en pequeños huecos excavados en la roca viva, cual pequeñas macetas naturales.

Una vez en el **circo de Los Chorros**, nos encontraremos en el **lugar con**

mayor importancia botánica del Parque Natural, con curiosas especies que habitan en roquedos y zonas húmedas, o el valioso **bosque atlántico relicto del circo de Los Chorros**, una pequeña muestra de la vegetación que predominaba en esta zona durante las últimas glaciaciones y compuesto por olmos de montaña, arces, tejos, robles, etc. Y en los **roquedos rezumantes,** encontraremos una joya botánica que es uno de los iconos de este Parque Natural: la **grasilla (*Pinguicula mundi*)**, una pequeña planta de flores azuladas y pequeñas hojas de un verde intenso que segregan una sustancia pegajosa con la que atrapa los insectos que le sirven para suplir la falta de nutrientes que implica la vida en pequeñas fisuras de la roca. Sí, **es una planta carnívora**.

GEODIVERSIDAD

Esta gran diversidad biológica se debe en parte a **la compleja orografía y e historia geológica** del lugar. El Calar del Mundo es uno de tantos karst (o calares, en la jerga local) que salpican las sierras béticas, siendo este sin duda el más grande e interesante de la provincia de Albacete.

En esta ruta en concreto, contemplaremos el fenómeno kárstico que ha dado a conocer este parque a nivel nacional, el **drenaje de una gran cantidad de agua en forma de cascada** tras su viaje por el interior de esta mole caliza.

Este recorrido lo realiza a través de un **largo y complejo sistema subterráneo** (el más largo de la mitad sur peninsular y el octavo de la península) con una **estructura dividida en sifones** que, cuando llegan a un cierto nivel de inundación, provoca **la salida repentina de una buena parte del agua acumulada**, dando lugar al fenómeno del **reventón**, en el que el caudal de la cascada puede llegar a multiplicarse por 1000.

Junto a este famoso nacimiento, existen otras cuevas más pequeñas, como las del **Farallón y la Pedorrilla**, pertenecientes al mismo sistema hidrológico.

CULTURA E HISTORIA

El Calar del Mundo es por derecho propio un lugar de **cultura ganadera**, con una larga tradición en estas sierras del suroeste de Albacete. Ganado vacuno, ovino y caprino recorre incesantemente la mayor parte del karst, sustituyendo a la mayoría de los herbívoros salvajes, manteniendo hábitats de importancia europea y mundial, y perpetuando el paisaje que vemos en la actualidad. Parte del ganado realiza una **larga trashumancia**, desde estas sierras hasta Sierra Morena oriental para evitar lo más crudo del invierno y la escasez de alimento en esta época. La otra parte realiza la llamada **trastermitancia**, un corto desplazamiento hacia cotas más bajas dentro de la misma comarca. Cuna de bravos pastores, el Calar del Mundo evoca en nuestra mente las grandes peripecias de esta **estirpe ya casi desaparecida**.

El hueco de **Los Chorros** fue el **primer espacio protegido** que se declaró en esta zona, en 1998, con el nombre de **"Refugio de Pesca de los Chorros del Río Mundo"**, por su interés paisajístico y biológico, y por la calidad genética de la población de truchas que existió en su tiempo. Forma parte del gran **Coto de la Mina**, que se extiende por buena parte del Calar del Mundo.

RIÓPAR - LA CASA DE LA NOGUERA - LOS CHORROS

CÓDIGO: RSR 2.3

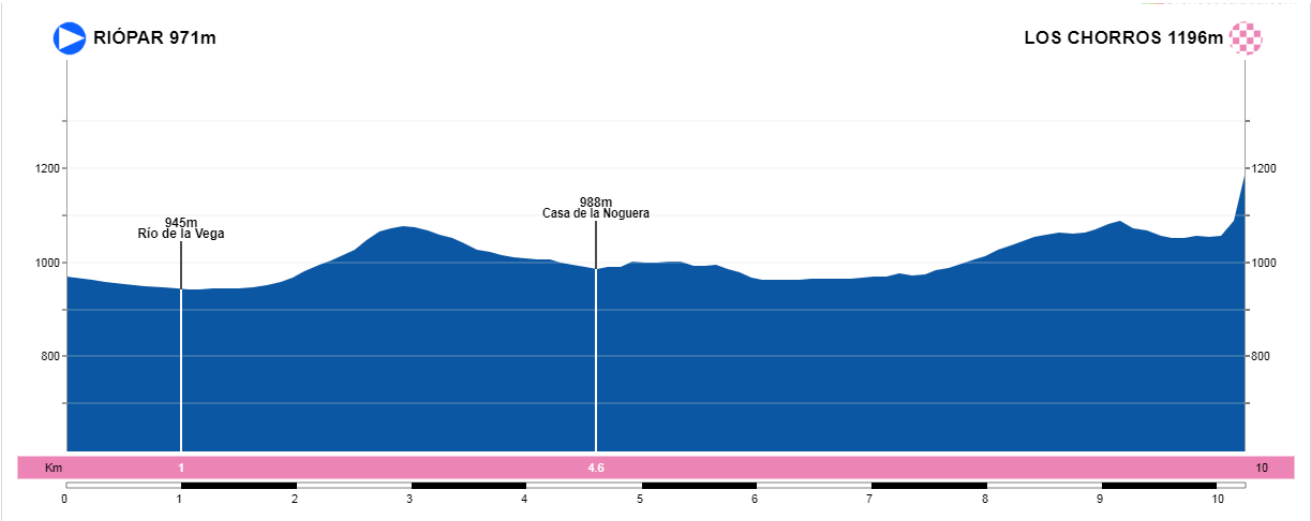

Tipo: lineal
Distancia: 10.3 km
Desnivel positivo: 482 m
Desnivel negativo: 237 m
Tiempo aproximado: 2-3 h (ida a pie)

GALERÍA

TRACK

RECORRIDO

Una preciosa ruta que nos lleva **al nacimiento del río Mundo** partiendo **desde Riópar**, aunque **se puede acortar** y hacerla partiendo desde la pedanía de La Casa de la Noguera, realizando la mitad del recorrido aproximadamente. Algunos tramos tienen cierta complejidad, por lo que

es **recomendable realizarla con algún sistema GPS o con un guía cualificado**.

Si **comenzamos en Riópar**, tomaremos la pista **que pasa junto al colegio**, un paseo paralelo al **Arroyo del Rosario**, hasta su unión con el **Río de la Vega**. Aquí, **cruzaremos el puente** situado junto a un cartel interpretativo. Tras el puente tomaremos la **pista de la derecha**, comenzando un **recorrido bien señalizado**, por un sendero con pasarelas de madera, hasta toparnos con otra pista que tomaremos a la izquierda. Seguiremos por ella, ascendiendo durante casi un kilómetro para luego tomar un pequeño **sendero a la izquierda**, junto a una torre de eléctrica. Nos adentraremos así en el denso pinar donde tendremos que superar alguna pendiente considerable. Tomaremos los **ramales izquierdos de las bifurcaciones del sendero** que nos vamos a encontrar. El sendero acaba convirtiéndose en **pista forestal** en otra bifurcación que tomaremos **a la derecha, hacia abajo**, llegando a la **carretera de Riópar-Siles**.

Al llegar a la **carretera, la seguiremos** dirección Riópar (hacia la izquierda) unos **300 metros** para luego tomar un **camino a la derecha**, cruzar un **pequeño puente** y continuar por **senda hacia la izquierda**, la cual discurre junto al Arroyo del Roblellano y, en menos de 1 km, llega **hasta La Casa de la Noguera**.

Tras pasar junto a esta aldea, **seguimos por la misma senda**, recorriendo la ladera hasta bajar a una **pista forestal junto al río Mundo**. Seguimos esta pista a la derecha, **río arriba**, hasta un **extenso prado** con el circo de Los Chorros al fondo. Aquí tomaremos una **pista que gira a la izquierda** en dirección al nacimiento.

La pista llega a las inmediaciones de una pequeña cabaña. Aquí tomaremos una **senda que sube hacia la derecha y que se adentra en el pinar**. Al final llegaremos a una **pequeña charca** vallada y a una **pista forestal** que serpentea hacia arriba, hasta una **pista asfaltada** que desemboca en la **carretera que baja al aparcamiento de Los Chorros**.

PAISAJE

En esta **ruta de peregrinaje** el lugar más conocido del Parque, seguiremos el curso del mítico río Mundo hasta su nacimiento, atravesando los **grandes pinares de las inmediaciones del Calar del Mundo**, grandes praderas ganaderas y juncales, para llegar finalmente al **oscuro y frío circo de Los Chorros**.

Al principio también podremos disfrutar de la **ribera y los pastos que flanquean el Río de la Vega**, curso que vertebra el valle de Riópar y que desemboca en el río Mundo. Y en **La Casa de la Noguera** también podremos contemplar desde lejor su curioso casco urbano, de estrechas callejuelas. Aquí, el pequeño **Arroyo de Roblellano** queda rodeado de pequeñas **huertas familiares**. Cerca ya de Los Chorros, en una **pradera húmeda repleta de juncos** y salpicada de pinos, junto a la pista, tendremos ocasión de ver el hueco de Los Chorros en toda su dimensión. Una **excelente panorámica** del naciente río Mundo, arropado por los brazos de la montaña.

FAUNA

Con esta gran variedad de ambientes, la fauna no iba a ser menos. En este **territorio de rapaces**, podremos observar algunos de los tesoros alados que han promovido la declaración de la mayoría de los espacios protegidos de este territorio. Desde pequeñas rapaces forestales como el azor o el gavilán, pasando por el casi siempre presente buitre leonado, el águila real, el águila perdicera, el águila calzada, el halcón peregrino, e incluso, si tenemos mucha suerte, **el altivo quebrantahuesos**, que está empezando a recolonizar sus territorios ancestrales. También destaca la **fauna de pelo**, con los típicos ungulados y otras especies tan interesantes como el topillo de Cabrera, el lirón careto, la garduña o la nutria, que es posible ver en este tramo de río (aunque difícilmente); los **reptiles**, como la **lagartija de Valverde**, un icono de estas sierras, y una tremenda y aún poco conocida **diversidad de invertebrados.**

En el entorno del río Mundo también podemos pararnos a observar su **valiosa ictiofauna** (si tenemos suerte). Este es sin duda el **grupo más amenazado** del Parque Natural, compuesto por especies como el barbo gitano, la colmilleja, el cacho y, por supuesto, la trucha común, que antaño formaba aquí una de las poblaciones más puras de la península desde el punto de vista genético, motivando en parte la declaración de la primera figura de protección en esta zona, el **Refugio de Pesca de los Chorros del Río Mundo**, en el año 1998.

FLORA

Si este lugar es la joya de la corona del Parque Natural es por su **compleja y variadísima flora**, algo que se hace patente en este itinerario. En las distintas comunidades vegetales podremos contemplar innumerables especies y variedades de plantas, como las típicas de pinares y/o encinares, de los matorrales espinosos de montaña y plantas aferradas a la fracción de suelo que ha quedado atrapada en pequeños huecos excavados en la roca viva.

Una vez en el **circo de Los Chorros**, nos encontraremos en el **lugar con mayor importancia botánica y paisajística del Parque Natural**, con curiosas especies que habitan en roquedos y zonas húmedas, y el valioso **bosque atlántico relicto**, una pequeña muestra de la vegetación que predominaba en esta zona durante las últimas glaciaciones y compuesto por olmos de montaña, arces, tejos, avellanos, etc. En los **roquedos rezumantes** encontraremos una joya botánica que es el icono de este Parque: la **grasilla (*Pinguicula mundi*)**, una pequeña planta de flores azuladas y pequeñas hojas de un verde intenso que segregan una sustancia pegajosa, con la que atrapa los insectos que le sirven para suplir la falta de nutrientes que implica la vida en las pequeñas fisuras de la roca. Sí, **es una planta carnívora**.

GEODIVERSIDAD

Esta gran diversidad biológica se debe en parte a la **compleja orografía y geología** del lugar. El Calar del Mundo es uno de tantos **karst (o calares, en la jerga local)** que salpican esta parte de las sierras béticas, siendo sin duda el más grande e interesante de la provincia de Albacete.

En esta ruta en concreto, contemplaremos el fenómeno kárstico que ha dado a conocer este parque a nivel nacional, el **drenaje de una gran cantidad de agua en forma de cascada** tras su viaje por el interior de esta mole caliza.

Este recorrido lo realiza a través de un **largo y complejo sistema subterráneo** (el más largo de la mitad sur peninsular y el octavo de la península) con una estructura dividida en sifones que, cuando llegan a un nivel de inundación determinado, provoca la **salida repentina de casi toda el agua acumulada**, dando lugar al fenómeno del **reventón**, en el que el caudal de la cascada se puede multiplicar por 1000.

Junto a este famoso nacimiento, existen otras cuevas más pequeñas como las del **Farallón y la Pedorrilla**, que forman parte del mismo sistema subterráneo del Calar del Mundo.

CULTURA E HISTORIA

El Calar del Mundo es por derecho propio un lugar de **cultura ganadera**, con una larga tradición en estas sierras del suroeste de Albacete. Ganado vacuno, ovino y caprino recorre incesantemente la mayor parte del karst, sustituyendo a la mayoría de los herbívoros salvajes, manteniendo hábitats de importancia europea y mundial, y perpetuando el paisaje que vemos en la actualidad. Parte del ganado realiza una **larga trashumancia**, desde estas sierras hasta Sierra Morena oriental para evitar lo más crudo del invierno y la escasez de alimento en esta época. La otra parte realiza la llamada trastermitancia, un corto desplazamiento hacia cotas más bajas dentro de la misma comarca. Cuna de bravos pastores, el Calar del Mundo

evoca en nuestra mente las grandes peripecias de esta **estirpe ya casi desaparecida**.

El hueco de **Los Chorros** en concreto fue el **primer espacio protegido** que se declaró en esta zona, en 1998, con el nombre de **Refugio de Pesca de los Chorros del Río Mundo**, por su interés paisajístico y biológico, y por la calidad genética de la población de truchas que existió en su tiempo. Forma parte del gran **Coto de la Mina**, que se extiende por una gran porción del Calar del Mundo.

El gran sistema subterráneo de **la Cueva de los Chorros comenzó a explorarse** de manera profesional **en la década de los 50**. Hasta ese momento, lo único que se conocía eran los primeros metros, visitados por los lugareños como un lugar de peregrinación. En la actualidad, se han explorado **más de 85 cavidades** a lo largo de **casi 50 km**, todo ello dentro de esta colosal montaña. Aun así, la exploración de este lugar aún no ha dado signos de flaqueza.

RIÓPAR - CHARCO DE LAS TRUCHAS - LOS CHORROS

CÓDIGO: RSR 2.4

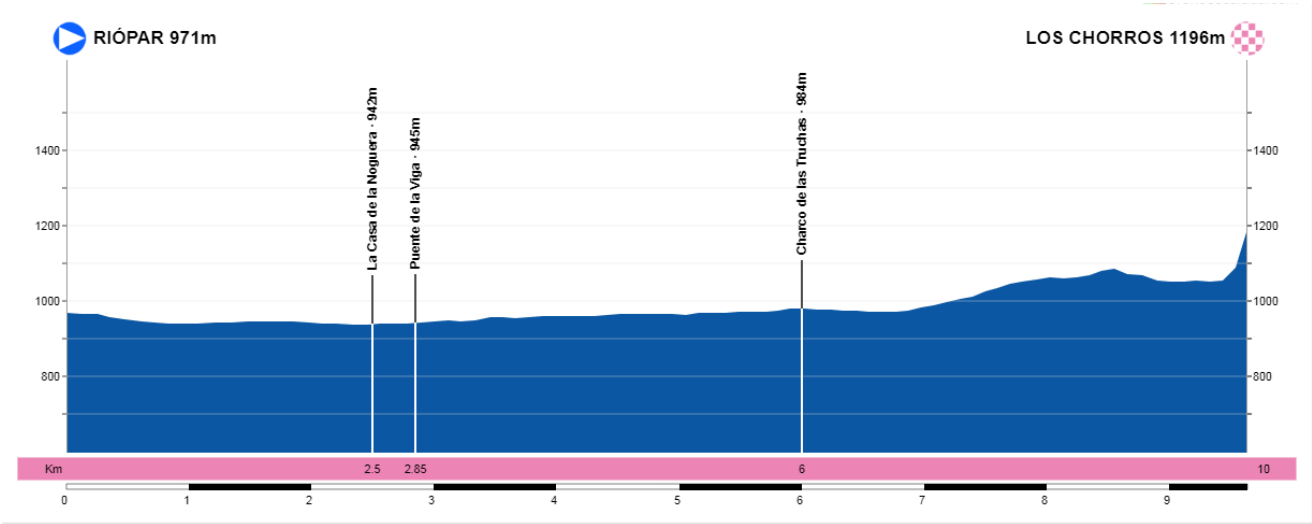

Tipo: lineal
Distancia: 9.7 km
Desnivel positivo: 360 m
Desnivel negativo: 115 m
Tiempo aproximado: 2-3 h (ida a pie)

GALERÍA

TRACK

RECORRIDO

Este **popular itinerario** nos llevará a recorrer el primer tramo del río Mundo, desde el pueblo de Riópar hasta su nacimiento, en Los Chorros. En este paseo fluvial **deberemos cruzar el río** en algunos puntos, por lo que

podría no ser posible su realización durante las crecidas.

El recorrido comienza saliendo de Riópar **por la carretera en dirección a Los Chorros** para luego, tras 1 km, tomar la **pista que sale a la izquierda**, **tras pasar el restaurante y complejo de casas rurales** que hay junto a esta carretera.

Seguimos esta pista, pasando junto a la aldea de La Casa de la Noguera. Unos 300 metros más adelante **cruzaremos el río Mundo por el Puente de la Viga** y tras esto tomamos el **sendero a la derecha**. Seguiremos este sendero **poco más de 3 km**, siguiendo el curso del río aguas arriba, hasta llegar al **Charco de las Truchas**, ya cerca del nacimiento.

Desde aquí, **cruzaremos dos cauces del río**, el primero por un pequeño puente de madera y el segundo saltado por unas piedras **(PRECAUCIÓN AQUÍ).** A continuación, seguimos la **senda saliendo del pinar hacia el extenso prado** de la derecha y continuamos **por la pista hasta una cabaña** situada en el prado.

Desde aquí tomamos el **sendero que asciende hacia la izquierda,** adentrándose en el pinar. Este sendero nos lleva a una pista forestal, donde encontraremos una pequeña charca vallada. Seguimos la **pista hacia arriba**, hasta su confluencia con una **pista asfaltada**, que tomaremos **a la izquierda** y que nos dejará finalmente en la **carretera que baja al aparcamiento de Los Chorros**, desde el cual accederemos al nacimiento, el final de nuestro recorrido.

PAISAJE

Este itinerario destaca sin duda por su **bello paisaje fluvial**, concretamente por los **densos bosques de ribera y pinares** que flanquean el primer tramo del río Mundo desde su nacimiento en Los Chorros, todo ello a los pies del colosal macizo del Calar del Mundo.

Por el camino veremos cómo la vegetación cambia paulatinamente, desde los espacios abiertos cercanos al pueblo de Riópar hasta los umbrosos y frescos bosques del circo de Los Chorros.

En la primera parte del recorrido también contemplaremos el **paisaje agrícola y ganadero** que sustenta las aguas del río Mundo, con pequeñas huertas tradicionales y pastos.

Ya en nuestro destino, Los Chorros del río Mundo, nos regocijaremos con el fabuloso espectáculo de su cascada y el inmenso circo rocoso en el que tiene lugar su nacimiento, un lugar donde la vegetación crea un paisaje más propio del norte de la península.

FAUNA

El **entorno fluvial** del río Mundo ofrece **numerosas posibilidades para la observación de fauna**. Entre las aves, destacan sin duda las **rapaces forestales** como el azor o el gavilán, el águila real, el águila perdicera, el halcón peregrino, el buitre leonado, las rapaces nocturnas e incluso **el quebrantahuesos**, que está empezando a recolonizar sus territorios ancestrales. Las riberas del río Mundo son un lugar frecuentado por **numerosas aves canoras** como el pinzón, el carbonero, el herrerillo capuchino, el mirlo, las pequeñas currucas y otras más grandes como el ruidoso arrendajo o **pájaros carpinteros** como el pico picapinos, que se suele deja ver (u oír) fácilmente. En cuanto a los **mamíferos**, abundan por aquí los típicos ungulados (cabra montés, muflón, ciervo y gamo), pequeños y escurridizos depredadores como la garduña o **la nutria**, muy rara de ver, **los pequeños duendes del bosque** como el lirón careto, el ratón de campo, el erizo, etc. Y dado que estamos en un entorno húmedo, no faltarán los **anfibios**, que aquí cuentan con especies tremendamente interesantes y amenazadas como **sapo partero bético**, endémico de las sierras béticas. Y también los **peces**, entre los que se cuentan aquí especies en peligro como el barbo gitano, la colmilleja, el cacho y la trucha común (muy escasa en la actualidad), que deben enfrentarse al deterioro de sus hábitats fluviales y a la pérdida de conectividad entre ellos por obstáculos como diques, azudes o presas. También podremos ver algunos **reptiles**, sobre todo en verano, y especialmente en zonas soleadas y roquedos. Pequeñas lagartijas o el gran lagarto ocelado son solo una muestra de este variado grupo, que en esta zona tiene un representante

por antonomasia: la **lagartija de Valverde**, un pequeño reptil presente solo en las sierras béticas y con una de las distribuciones más restringidas del mundo dentro de este antiguo grupo.

FLORA

La predominante será la **flora forestal**, sobre todo la de **ambientes húmedos y riparios**, como los grandes bosques galería que cubren el curso del río Mundo, los arroyos, fuentes y manantiales circundantes, auténticos reservorios de biodiversidad, o las valiosas praderas encharcadas que flanquean estos túneles vegetales. Una vez en las cotas más altas a las que nos lleva esta ruta, contemplaremos el marcado **contraste entre los pinares de solana**, más abiertos y de menor densidad, **y los pinares de umbría**, que veremos en las laderas del Calar del Mundo y que destacan por su gran exuberancia.

Si este lugar es la joya de la corona del Parque Natural es por su **compleja y variadísima flora**, algo que se hace patente en este itinerario. En las distintas comunidades vegetales podremos contemplar innumerables especies y variedades de plantas, como las típicas de pinares y/o encinares, de los matorrales espinosos de montaña y plantas aferradas a la fracción de suelo que ha quedado atrapada en pequeños huecos excavados en la roca viva.

Una vez en el **circo de Los Chorros**, nos encontraremos en el **lugar con mayor importancia botánica y paisajística del Parque Natural**, con curiosas especies que habitan en roquedos y zonas húmedas, y el valioso **bosque atlántico relicto**, una pequeña muestra de la vegetación que predominaba en esta zona durante las últimas glaciaciones y compuesto por olmos de montaña, arces, tejos, etc. En los **roquedos rezumantes** encontraremos una joya botánica que es el icono de este Parque: la **grasilla (*Pinguicula mundi*)**, una pequeña planta de flores azuladas y pequeñas hojas de un verde intenso que segregan una sustancia pegajosa, con la que atrapa los insectos que le sirven para suplir la falta de nutrientes que implica la vida en las pequeñas fisuras de la roca. Sí, **es una**

planta carnívora.

GEODIVERSIDAD

En esta ruta, los elementos geológicos estarán marcados por el carácter kárstico de este territorio, sobre todo del Calar del Mundo, de cuyas entrañas nace el río Mundo, como también lo hacen multitud de **fuentes, arroyos y manantiales** en sus faldas, aportando una gran cantidad de agua al río Mundo en sus primeras etapas. Durante el camino, nos cruzaremos con algunas de estas masas de agua.

El Calar del Mundo es uno de tantos **karst (o calares, en la jerga local)** que salpican esta región de las sierras béticas, siendo sin duda el más grande e interesante de la provincia de Albacete.

En esta ruta en concreto, contemplaremos el fenómeno kárstico que ha dado a conocer este parque a nivel nacional, el **drenaje de una gran cantidad de agua en forma de cascada** tras su viaje por el interior de esta mole caliza.

Este recorrido lo realiza a través de un **largo y complejo sistema subterráneo** (el más largo de la mitad sur peninsular y el octavo de la península) con una estructura dividida en sifones que, cuando llegan a un nivel de inundación determinado, provoca la **salida repentina de casi toda el agua acumulada**, dando lugar al fenómeno del **reventón**, en el que el caudal de la cascada se puede multiplicar por 1000.

Junto a este famoso nacimiento, existen otras cuevas más pequeñas como las del **Farallón y la Pedorrilla**, que forman parte del mismo sistema subterráneo del Calar del Mundo.

CULTURA E HISTORIA

El Calar del Mundo es por derecho propio un lugar de **cultura ganadera**, con una larga tradición en estas sierras del suroeste de Albacete. Ganado vacuno, ovino y caprino recorre incesantemente la mayor parte del karst,

sustituyendo a la mayoría de los herbívoros salvajes, manteniendo hábitats de importancia europea y mundial, y perpetuando el paisaje que vemos en la actualidad. Parte del ganado realiza una **larga trashumancia**, desde estas sierras hasta Sierra Morena oriental para evitar lo más crudo del invierno y la escasez de alimento en esta época. La otra parte realiza la llamada **trastermitancia**, un corto desplazamiento hacia cotas más bajas dentro de la misma comarca. Cuna de bravos pastores, el Calar del Mundo evoca en nuestra mente las grandes peripecias de esta **estirpe ya casi desaparecida**.

El hueco de **Los Chorros** fue el **primer espacio protegido** que se declaró en esta zona, en 1998, con el nombre de **"Refugio de Pesca de los Chorros del Río Mundo"**, por su interés paisajístico y biológico, y por la calidad genética de la población de truchas que existió en su tiempo. Forma parte del gran **Coto de la Mina**, que se extiende por buena parte del Calar del Mundo.

PUERTO DEL ARENAL - TORCA DE LOS MELOJOS

CÓDIGO: RSR 3.1

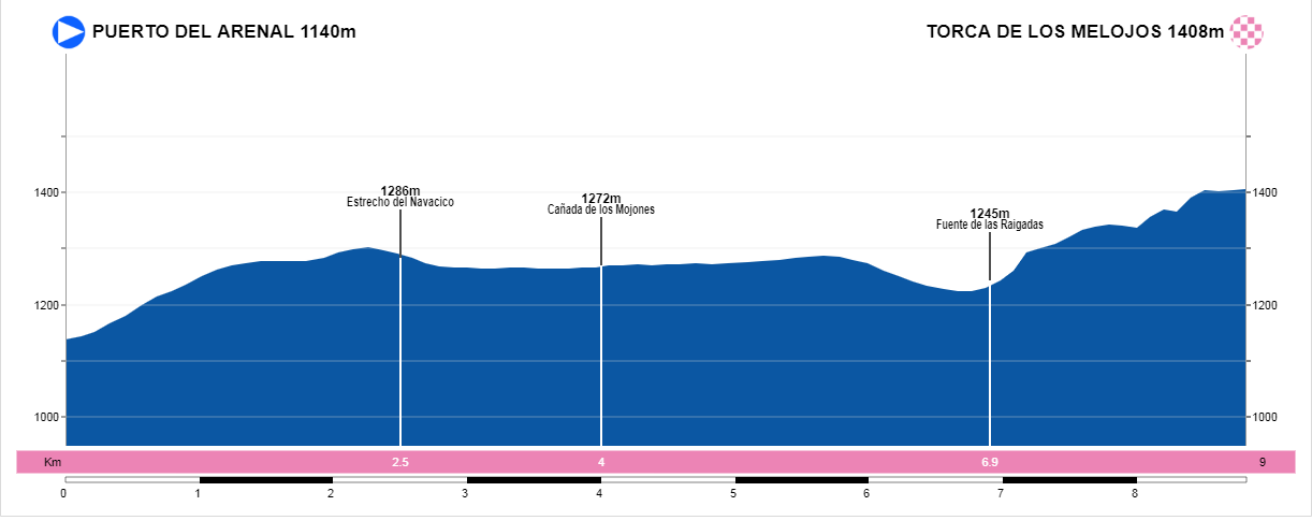

Tipo: lineal
Distancia: 8.8 km
Desnivel positivo: 396 m
Desnivel negativo: 127 m
Tiempo aprox.: 3-4 h (ida)

GALERÍA

TRACK

RECORRIDO

Se trata de una **hermosa ruta de montaña**, sobre todo en **otoño**, época en la que tiene lugar el espectáculo de color de la Torca de los Melojos (normalmente durante noviembre), que otorga una magia especial a un

lugar único. Nos encontramos a unos 1400 metros de altitud, rodeados de ejemplares centenarios de roble melojo que conforman un bosque aislado en la gran superficie kárstica del Calar del Mundo.

El recorrido **comienza en el Puerto del Arenal**, por el estrecho camino que comienza justo **detrás del cartel interpretativo, a la derecha del merendero**. Tras la larga subida, encontraremos el **Estrecho del Navacico** y la **entrada a la Cañada de los Mojones**. Pasaremos por una pequeña cancela (que debemos dejar cerrada), seguiremos el sendero, y pasaremos por otra puerta similar. A continuación, recorreremos hacia la derecha la **pista hasta el final de la Cañada,** durante unos 3 km, llegando a la puerta de acceso a la Cañada, que pasaremos por un portillo lateral. **Todas las puertas deben dejarse cerradas tras nuestro paso**.

Seguimos la **pista hacia abajo** y llegaremos a la **Fuente de las Raigadas**, que veremos a la izquierda y que consta de un pequeño abrevadero. **Detrás de esta fuente**, siguiendo el profundo barranco hacia arriba, por la parte izquierda, asciende una **inclinada senda** que hay que recorrer con **mucha precaución**. Esta etapa, hasta la parte alta, **debe realizarse solo si se conoce bien el terreno o si se lleva un sistema GPS o un guía cualificado**, pues carece de señalización, atraviesa un denso bosque y consta de numerosos ramales.

Una vez arriba, tras salir del bosque, veremos un par de **terrazas de antiguos cultivos** y, a la **izquierda de la primera terraza**, **ascenderemos por una senda** (también bastante escondida), a través del robledal, hasta la Torca de los Melojos, el **final de la ruta**.

Si se quiere, **se puede comenzar la ruta en la Fuente de las Raigadas**, a la cual se puede **acceder con vehículo** y de esta manera acortar la ruta considerablemente (1 hora y media aproximadamente). Para ello, se debe tomar la pista que sale desde de la carretera Riópar-Siles, cerca del municipio de Villaverde de Guadalimar (localización) y que asciende siguiendo el Arroyo de la Puerta.

Al tratarse de una ruta lineal, la vuelta se debe hacer por el mismo lugar, por lo que si tenemos el tiempo y fuerza suficientes, a mitad del recorrido podemos **desviarnos 1 km** aproximadamente de la Cañada de los Mojones y acercarnos al Mirador de los Chorros, lugar que merece la pena visitar. Podemos ampliar la ruta alargándola mucha más si vamos hacia el Pantano de Arroyo Frío, en el municipio de Cotillas.

PAISAJE

En esta ruta comenzaremos en el **Puerto del Arenal**, primer lugar de interés por ser parte de la **divisoria de aguas** entre dos grandes cuencas hidrográficas, la del Segura (hacia Riópar) y la del Guadalquivir (hacia Villaverde de Guadalimar). Aquí, el agua puede dirigirse hacia el Mediterráneo o hacia el Atlántico por cuestión de metros.

Durante la marcha recorreremos la **ladera noroeste del Calar del Mundo**, la de **vegetación más exuberante**, atravesando grandes pinares y encinares, la famosa Cañada de los Mojones (un enorme **poljé**), con sus curiosos **pinares adehesados**, las comunidades de **zonas húmedas** en la **Fuente de las Raigadas** y, por último, la **Torca de los Melojos,** una de las mejores representaciones de melojar o rebollar del sur peninsular. Situado en una gran torca o dolina, de las más grandes del Calar, este bosque, aun siendo relativamente pequeño, nos transporta a lugares lejanos que para nada esperaríamos encontrar en esta zona relativamente árida.

Desde lo alto del Calar tendremos unas **vistas excelentes** de esta región de las sierras béticas, destacando montañas como la Sarga, hacia el norte, o la Piedra del Cambrón, hacia el noroeste, con su curiosa forma de muela.

FAUNA

Con esta gran variedad de ambientes, la fauna no iba a ser menos. En este eminente **territorio de rapaces**, podremos observar algunos de los tesoros

alados que han promovido la protección de los muchos espacios de este territorio. Desde pequeñas **rapaces forestales** como el azor o el gavilán, pasando por el casi siempre presente buitre leonado, el águila real, el águila perdicera, el águila calzada, el halcón peregrino, e incluso, si tenemos mucha suerte, **el altivo quebrantahuesos**, que está empezando a recolonizar sus territorios ancestrales. También destaca la **fauna de pelo**, con los típicos ungulados y otras especies tan interesantes como el **topillo de Cabrera**, el lirón careto o la garduña, los **reptiles**, como la **lagartija de Valverde**, un icono de estas sierras, anfibios como el raro **sapo partero bético**, y una tremenda y aún poco conocida diversidad de invertebrados. En las zonas húmedas, como el **entorno de la Fuente de las Raigadas**, podemos cruzarnos con algunos **anfibios interesantes**, como la salamandra común, con una llamativa coloración que nos advierte de su toxicidad. **No es necesario manosear** a los animales (además de estar prohibido en la mayoría de los casos). El ver cómo se comportan sin nuestra intervención es más que suficiente para disfrutar de su presencia.

FLORA

Si este lugar es la joya de la corona del Parque Natural, es por **su compleja y extremadamente variada flora**, algo que se hace más que patente en este itinerario. En las distintas comunidades vegetales podremos contemplar innumerables especies y variedades de plantas. En este recorrido, contemplaremos sobre todo la **flora forestal**, en sus diferentes composiciones y estructuras a medida que ganamos altura.

Aparte de las típicas especies de pinares y/o encinares, atravesaremos los matorrales almohadillados de montaña, con el famoso cambrón o cojín de monja, un icono paisajístico que veremos en las zonas altas de las inmediaciones de la Torca, y la vegetación de roquedos y pedregales de la alta montaña mediterránea, con muchas **especies exclusivas de estas sierras y/o extremadamente amenazadas**, por lo que evitar caminar campo a través es algo esencial.

GEODIVERSIDAD

Desde el punto de vista geológico, el lugar más interesante de este itinerario es, sin duda, la **Cañada de los Mojones**. Este cañada es un enorme **poljé**, una formación kárstica, una **larga y profunda hondonada** producida de la lenta disolución por el agua, y que constituye un gigantesco **sumidero,** que desagua en gran medida a través de la famosa **Cueva de los Chorros**, parte de la cual discurre justo por debajo de la cañada.

En la **Torca de los Melojos** pasaremos junto a **majestuosos ejemplares** de robles centenarios, formando un pequeño bosque asentado sobre un **curioso sustrato** que no pasa desapercibido, compuesto por **finas arenas** que nos pueden recordar a las de la costa. La relativa acidez de este sustrato, en contraste con la alcalina caliza de los alrededores, ha dejado aislado aquí a este tesoro natural. Además, si nos fijamos bien, podremos encontrar **pequeñas piedras calizas** repartidas por la arena (**está prohibida su recolección**), algunas de ellas **con raras marcas**, pequeños hoyuelos. Estas marcas son, ni más ni menos, las **huellas de los antiguos corales** que hace millones de años formaron esta roca, lo que nos da una idea del origen de estas montañas.

CULTURA E HISTORIA

El Calar del Mundo es por derecho propio un **lugar de cultura ganadera**, con una larga tradición en estas sierras del suroeste de Albacete. Ganado vacuno, ovino y caprino recorre incesantemente la mayor parte del karst sustituyendo a la mayoría de los herbívoros salvajes, manteniendo hábitats de importancia europea y mundial, y perpetuando el paisaje que vemos en la actualidad. Parte del ganado realiza una **larga trashumancia**, desde estas sierras hasta Sierra Morena oriental para evitar lo más crudo del invierno y la escasez de alimento en esta época. La otra parte realiza la llamada **trastermitancia**, un corto desplazamiento hacia cotas más bajas

dentro de la misma comarca. Cuna de bravos pastores, el Calar del Mundo evoca en nuestra mente las grandes peripecias de esta **estirpe ya casi desaparecida**.

En la **Cañada de los Mojones**, visitaremos el **punto neurálgico de la cabaña ganadera** del Calar del Mundo. Ya cerca de la Torca veremos **señales de agricultura**, en forma de **amplias terrazas**. Antiguamente, la subida de impuestos a las tierras de cultivos y las expropiaciones obligaron a cultivar en zonas altas y mucho menos productivas como esta. El **centeno** era el protagonista, utilizado para alimentación humana, y también para alimentar al ganado durante la estación fría.

VENTA MENDOZA - CERRO DEL PADRONCILLO

CÓDIGO: RSR 3.4

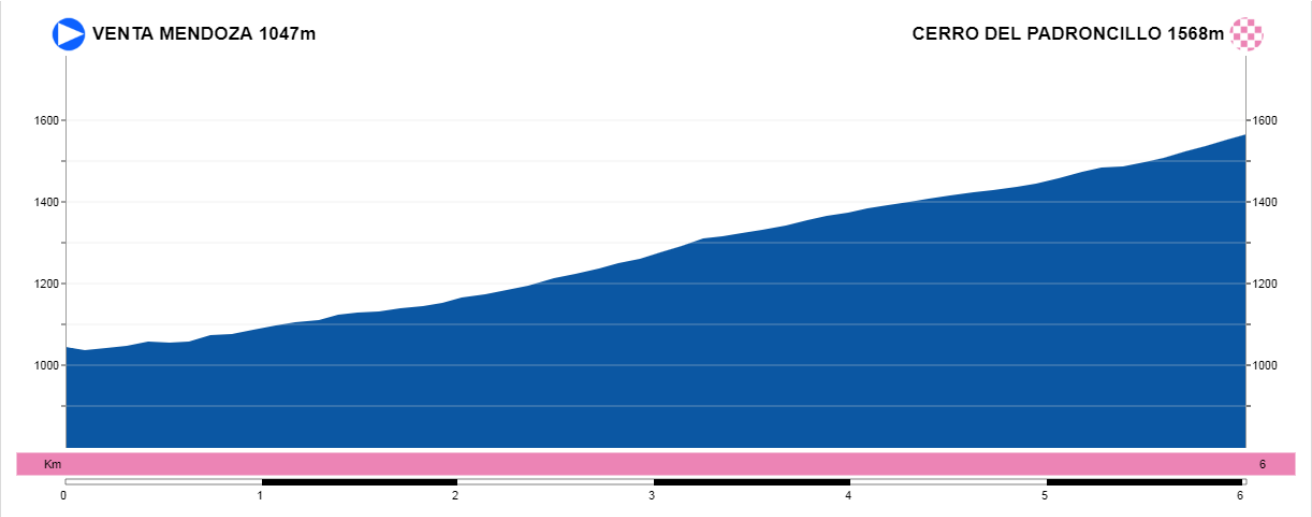

Tipo: lineal
Distancia: 6.1 km
Desnivel positivo: 543 m
Desnivel negativo: 17 m
Tiempo aproximado: 2 h (ida a pie)

GALERÍA

TRACK

RECORRIDO

Se trata de una ruta que nos llevará al **monte de referencia de la villa de Riópar**, el Cerro del Padroncillo. Este es además un recorrido **ideal para practicar el ciclismo de montaña**, ya que discurre por pista forestal en su

totalidad.

La ruta comienza en la salida a Venta Mendoza de la carretera que une Riópar y Siles, cerca del aparcamiento del Puerto del Arenal. Aquí, comienza una **pista forestal en buen estado** que va ascendiendo gradualmente por la ladera de esta montaña y que termina en las antenas que se ven claramente desde el pueblo de Riópar. La dificultad de este recorrido reside sobre todo en la distancia y el acusado desnivel, pero no en la complejidad del terreno.

PAISAJE

Este itinerario comienza en el **Puerto del Arenal, divisoria de aguas** entre dos grandes cuencas hidrográficas, la del Segura (hacia Riópar) y la del Guadalquivir (hacia Villaverde de Guadalimar). Aquí, el agua puede dirigirse hacia el Mediterráneo o hacia el Atlántico por cuestión de metros. Al final de la ruta, terminaremos en lo alto del **Padroncillo, punto de referencia de la Villa de Riópar**, desde el cual podremos vislumbrar el Calar del Mundo al sur, la Sierra de la Almenara al noreste, el valle de Riópar al este, y el Cambrón y la Sarga hacia el noroeste. Por el camino contemplaremos los **profundos cambios que se producen en la vegetación** a lo largo del gradiente altitudinal.

FAUNA

La variedad de ambientes que atravesaremos nos ofrecerá la posibilidad de contemplar a algunos de los **principales representantes faunísticos** de la zona. En este eminente territorio de **rapaces**, podremos observar algunos de los tesoros alados que han promovido la declaración de la mayoría de los espacios protegidos de este territorio. Desde pequeñas rapaces forestales como el azor o el gavilán, pasando por el casi siempre presente buitre leonado, el águila real, el águila perdicera, el águila calzada, el halcón peregrino, hasta **el altivo quebrantahuesos** si tenemos suerte, una rapaz legendaria que esta recolonizando sus antiguos

territorios.

FLORA

En las distintas comunidades vegetales que atravesaremos, podremos contemplar una **gran variedad de especies de plantas**, sobre todo las pertenecientes al ámbito forestal. Más arriba podremos contemplar una muestra de las especies pertenecientes a los **matorrales espinosos y almohadillados de montaña**, como el cambrón o cojín de monja.

GEODIVERSIDAD

Esta gran diversidad biológica se debe en parte a la **compleja orografía y geología** del lugar. El Padroncillo es un **pequeño karst o calar**, al igual que otros muchos que salpican esta parte de las sierras béticas, con el principal ejemplo en el vecino Calar del Mundo. Y, como todos ellos, consta de **curiosas formas rocosas**, como largas agujas, crestas muy afiladas, agujeros peligrosamente escondidos, etc. También hay que destacar los **grandes paredones y roquedos** que rodean este promontorio natural, con **caídas de más 100 metros** en algunos puntos, por lo que hay que **extremar la precaución**.

CULTURA E HISTORIA

En la cultura popular, los “padrones”, “padrastros” o “padroncillos”, como el que protagoniza esta ruta, son aquellos montes o elevaciones de cualquier tipo con una situación clave en el entorno de una villa o una comarca. Son un **punto de referencia** y un icono de cada una de ellas. En el caso del Padroncillo, marca la situación del valle y la villa de Riópar, razón por la que se ha instalado aquí el repetidor que da cobertura a esta zona. Desde aquí, veremos un monte similar: el **Padrastro de Bogarra**, que observaremos despuntar a lo lejos, hacia el noreste.

RIÓPAR - MESONES - EL LAMINADOR - LUGAR NUEVO - RIÓPAR

CÓDIGO: RSR 3.5

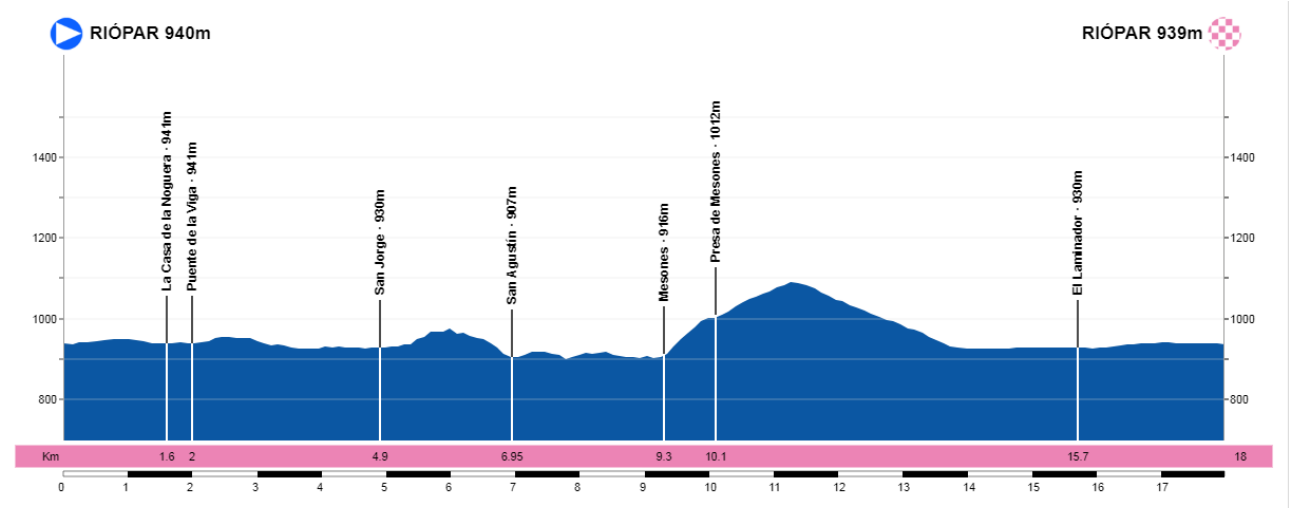

Tipo: circular
Distancia: 18.1 km
Desnivel positivo: 382 m
Tiempo aproximado: 5-6 h (a pie)

GALERÍA

TRACK

RECORRIDO

En esta ruta recorreremos una buena parte del valle de Riópar, llegando a entrar en el término municipal de Molinicos, que incluye la aldea de Mesones. Un itinerario apto para realizar en bicicleta de montaña (aunque

nos encontraremos con algunas pendientes que serán difíciles de superar montados).

Partimos de la gasolinera de Riópar por la CM-3204 y la seguimos **durante 1 km aproximadamente**, para tomar una **pista que sale a la izquierda de la carretera**, justo después de pasar junto a la urbanización de Los Pinos. Esta pista discurre junto a La Casa de la Noguera y nos llevará al **Puente de la Viga**, que pasa sobre el río Mundo. **Cruzamos este puente** y nos dirigimos **a la izquierda**, por la pista.

Seguimos la pista forestal por el pinar, pasando por algunos portillos para ganado (que debemos dejar cerrados tras pasar), dejando a la izquierda la aldea de El Laminador, al otro lado del río, y continuamos hacia las ruinas de **San Jorge**.

Dejamos atrás la nave de San Jorge y continuamos hasta encontrarnos con otro complejo industrial abandonado, el de **San Agustín.**

Continuamos por el sendero hasta encontrar una **vallado junto a la carretera**, por la cual pasaremos, para luego **cruzar la carretera** y, hacia la izquierda, pasar por un **puente sobre el río Mundo**. Desde aquí seguiremos **hasta Mesones**, **pedanía de Molinicos**, por pista y sendero (consultar track)

Salimos de Mesones y vamos senda arriba, siguiendo el **Arroyo de Mesones** hasta llegar a la **presa homónima**, situada a 1,5 km de la aldea. Aquí el sendero presenta una pendiente pronunciada en algunos tramos.

Tras hacer una parada en la presa, **continuamos subiendo por el sendero** hasta llegar a una **pista forestal**, que seguiremos para llegar de nuevo a la **carretera CM-412**. Continuamos por la carretera un par de kilómetros en dirección Riópar **hasta llegar a El Laminador**. Desde aquí, donde podemos hacer una parada para contemplar este antiguo emplazamiento, debemos tomar el **camino justo al otro lado de la carretera**, que nos llevará por los extensos campos de Riópar **hasta el punto de inicio**.

PAISAJE

En esta **preciosa ruta fluvial**, seguiremos el **curso del río Mundo** durante su paso **a los pies del Calar del Mundo**, un tramo en el que recoge las aguas de **numerosas fuentes y arroyos**, como el **Río de la Vega** o el **Arroyo de Mesones**, que también visitaremos. En la primera parada interesante, cruzaremos el **Puente de la Viga**, que antaño era un punto de medición de agua y que sigue siendo una zona de baño habitual.

En **Mesones** encontraremos **un entorno urbano tradicional, con un antiguo lavadero** en buen estado de conservación y alimentado por el **Arroyo de Mesones**, que atraviesa la aldea.

En la **Presa de Mesones** encontraremos un **entorno ideal para descansar** y para contemplar sus **limpias aguas**, rodeadas de un denso pinar y con unas **buenas vistas del Calar del Mundo**. Incluso podemos darnos un baño.

Por el camino, veremos los **restos de la antigua industria metalúrgica de Riópar**, las ruinas de edificaciones de diversa índole entre las que se repartía el proceso de producción.

FAUNA

El **entorno fluvial** del río Mundo ofrece **numerosas posibilidades para la observación de fauna**. Entre las aves, destacan sin duda las **rapaces forestales** como el azor o el gavilán (y las rapaces nocturnas), y otras como el águila real, el águila perdicera, el halcón peregrino, el buitre leonado e incluso **el quebrantahuesos**, que está empezando a recolonizar sus territorios ancestrales. Las riberas del río Mundo son un lugar frecuentado por **numerosas aves canoras** como el pinzón, el carbonero, el herrerillo capuchino, el mirlo, las pequeñas currucas y otras más grandes como el ruidoso arrendajo, algunas **anátidas** o **pájaros carpinteros** como el pico picapinos, que se suele deja ver (u oír) fácilmente. En cuanto a los **mamíferos**, abundan por aquí los típicos ungulados (cabra montés,

muflón, ciervo y gamo), pequeños y escurridizos depredadores como la garduña o **la nutria**, muy rara de ver, **los pequeños duendes del bosque** como el lirón careto, el ratón de campo, el erizo, etc. Y dado que estamos en un entorno húmedo, no faltarán los **anfibios**, que aquí cuentan con especies tremendamente interesantes y amenazadas como **sapo partero bético**, endémico de las sierras béticas. Y también los **peces**, entre los que se cuentan aquí especies en peligro como el barbo gitano, la colmilleja, el cacho y la trucha común (ya no tan común), que deben enfrentarse al deterioro de sus hábitats fluviales y a la pérdida de conectividad entre ellos por obstáculos como diques, azudes o presas. También podremos ver algunos **reptiles**, sobre todo en verano, y especialmente en zonas soleadas de cotas altas y con puntos de agua, como la Presa de Mesones. Pequeñas lagartijas o el gran lagarto ocelado son solo una muestra de este variado grupo, que en esta zona tiene un representante por antonomasia: la **lagartija de Valverde**, un pequeño reptil presente solo en las sierras béticas y con una de las distribuciones más restringidas dentro de este antiguo grupo.

FLORA

La predominante será la **flora forestal**, sobre todo la de **ambientes húmedos y riparios**, como los grandes bosques galería que cubren el curso del río Mundo y los arroyos, fuentes y manantiales circundantes, auténticos reservorios de biodiversidad, o las valiosas praderas encharcadas que flanquean estos túneles vegetales. Una vez en las cotas más altas a las que nos lleva esta ruta, contemplaremos el marcado **contraste entre los pinares de solana**, más abiertos y de menor densidad, **y los pinares de umbría**, que veremos en las laderas del Calar del Mundo y que destacan por su gran frondosidad.

GEODIVERSIDAD

El tramo del río Mundo que seguiremos durante este itinerario discurre sobre un elemento geológico de gran interés, la **Falla de Socovos**, una enorme fractura que se extiende a lo largo de decenas de kilómetros y que aquí marca el curso de este río. La naturaleza kárstica de estas montañas, sobre todo del Calar del Mundo, hace que surjan **numerosas fuentes, arroyos y manantiales** en sus faldas, aportando un buen caudal al río Mundo en sus primeras etapas. A la vuelta, durante el último tramo del recorrido, caminaremos a los pies de los **Picos de Oso**, una escarpada cresta de afilados picos fácilmente visible desde el pueblo de Riópar.

CULTURA E HISTORIA

Esta ruta nos lleva a visitar los restos de la **antigua industria metalúrgica de Riópar**, el origen de este pueblo. Aparte de El Laminador, lugar muy conocido, visitaremos otros antiguos núcleos industriales.

En **San Jorge**, veremos parte de las **ruinas de una de las dependencias de las Reales Fábricas**, donde se separaban los materiales con un horno a elevadas temperaturas.

San Agustín es otra de las ruinas que nos ha dejado esta industria. En este caso es el **edificio de oficinas** desde el que administraba parte del proceso.

En **El Laminador** contemplaremos los restos del lugar donde se ubicaban los **talleres en los que se fundía la mena** para extraer los materiales necesarios para la elaboración del bronce y el latón.

Por otro lado, los **Picos del Oso eran objeto de supersticiones, mitos y leyendas** en la cultura y el folclore locales, como la de **la dama y el oso**, según la cual una joven del pueblo fue raptada por un oso que estaba enamorado de ella, y fue llevada hasta su cueva. Tras su desaparición, los mozos del pueblo organizaron un rescate que consiguió liberar a la joven. Tras esto, el oso se sumió en una gran rabia y tristeza, y se cree que aún

hoy se oyen en las noches oscuras los berridos del oso entre estos grandes picos.

RIÓPAR - FUENTE GRANDE - RIÓPAR VIEJO - RÍO DE LA VEGA - RIÓPAR

CÓDIGO: RSR 3.6

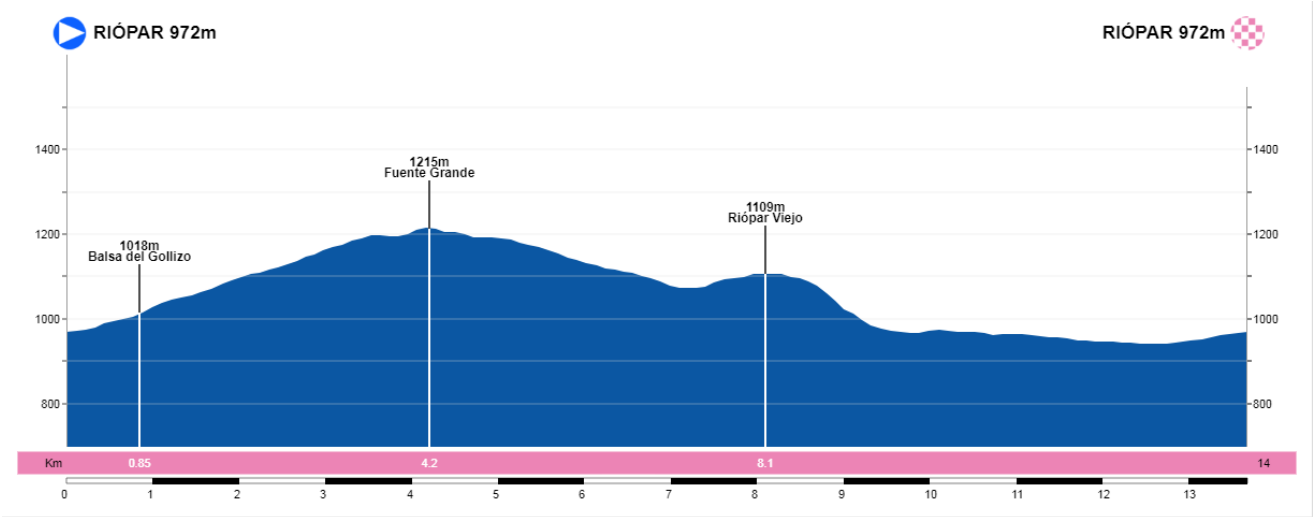

Tipo: circular
Distancia: 13.7 km
Desnivel positivo: 386 m
Tiempo aproximado: 3-4 h (a pie)



RECORRIDO

Se trata de una ruta de **baja dificultad técnica**, ideal para realizar **en familia o con bicicleta de montaña**. Dado que discurre por pistas forestales y sendas en muy buen estado, su dificultad reside sobre todo en su distancia. Comenzamos en el casco urbano de Riópar, saliendo en

dirección a la Balsa del Gollizo. Desde aquí, pasaremos **junto a la antigua central eléctrica** y seguiremos el sendero que continúa por detrás. Más adelante, el sendero cruza un pequeño arroyo hacia la izquierda. Seguimos unos 400 m por la senda hasta salir a una **pequeña pista junto a unas casas. La seguiremos hacia la derecha** y llegaremos a un **amplio camino forestal** que seguiremos durante poco más de 5 km hasta llegar a la carretera que asciende a **Riópar Viejo**. A mitad de camino, veremos la salida a la derecha que nos lleva a **Fuente Grande**, donde podemos hacer una parada. Tras hacer una visita a Riópar Viejo, continuamos la ruta, **bajando por la carretera** y tomando una **senda a la derecha, en el pequeño mirador** que hay junto a la carretera. Seguimos esta senda hacia abajo, pasando por la pequeña aldea de El Carrizal, y **llegamos a la carretera**. Justo al otro lado de esta, **a mano derecha**, veremos la salida por la que continúa la ruta, una **pista asfaltada** que desciende **en dirección al Río de la Vega**. Tras seguir menos de un kilómetro por esta pista, llegamos a un **puente**. Desde aquí sale una **senda a mano izquierda**, siguiendo el Río de la Vega aguas abajo en un **recorrido señalizado que nos llevará al punto de partida**, Riópar.

PAISAJE

Este asequible itinerario nos hace recorrer buena parte del **valle de Riópar**, desde un pueblo activo a otro prácticamente abandonado hace décadas y reconstruido para el turismo rural. El alto promontorio de Riópar Viejo nos brinda unas **vistas excepcionales de los alrededores**, como el valle del Río de la Vega, pequeño afluente del río Mundo, el gigantesco Calar del Mundo, ya en el Parque Natural de los Calares del Mundo y de la Sima, la Sierra de la Almenara hacia el norte, el Padroncillo hacia el suroeste o la Sarga hacia el oeste.

Por el camino, recorreremos los **grandes pinares** que pueblan la ladera norte de este gran valle y también el estrecho pasillo de **bosque fluvial** del pequeño Río de la Vega, rodeado de tradicionales terrenos agrícolas y ganaderos. Parte de este tramo se realiza por **largas pasarelas de madera** que atraviesan las **zonas húmedas** contiguas del río, con extensos juncales

y carrizales que albergan una nutrida avifauna.

De camino a Riópar Viejo, haremos una parada en **Fuente Grande**, un **fresco rincón** con un pequeño arroyo y una fuente de curiosas formas. Al inicio de la pista que da acceso a este lugar lugar, tenemos un **panel interpretativo** con información de interés sobre este enclave.

FLORA

La parte alta y los alrededores de **Riópar Viejo** albergan **grandes praderas** que en primavera son el escenario de **preciosas floraciones**. Además, el **peculiar sustrato de parte de este entorno**, unas rojizas arcillas triásicas, sustenta una **vegetación digna de interés**.

También destaca la **vegetación rupícola** que se aferra a pequeñas fisuras de los **roquedos y paredones** que circundan la parte alta del promontorio e incluso a las fachadas de algunos edificios.

En la primera parte del recorrido, disfrutaremos de un **excelente entorno forestal**, dominado por los grandes pinares de pino negral o resinero, el icono por excelencia del paisaje de estas sierras. Junto a estos pinares, en las faldas de la ladera, veremos **pequeños huertos tradicionales**, muchos de ellos abandonados hace tiempo.

En el entorno de **Fuente Grande** destaca la vegetación de suelos húmedos, como los **juncales**.

Por otro lado, en el **Río de la Vega**, la vegetación fluvial, aunque algo alterada, sigue ofreciendo una bella estampa y numerosas especies interesantes, como algunas orquídeas o los grandes árboles que forman este **túnel vegetal** y que en otoño ofrecen un colorido espectáculo.

A nuestro paso por la **pedanía de El Carrizal**, después de bajar de Riópar Viejo, visitaremos una **enorme encina** que crece junto a la senda. Este colosal ejemplar está catalogado como árbol singular en la provincia de Albacete, y no es para menos. Sus raíces superficiales forman una especie de asiento que se ha utilizado durante generaciones para aprovechar su

fresca sombra en los calores del verano.

GEODIVERSIDAD

Destaca sin duda la naturaleza de los materiales de la zona, las **arcillas rojas que datan del Triásico**, época de dominio de los dinosaurios, y que contrastan fuertemente con el paisaje circundante. A nuestro paso por el Río de la Vega también veremos este tipo de materiales, formando un enorme barranco situado junto a la senda.

Las partes altas de Riópar Viejo se encuentran rodeadas por **altos paredones rocosos** esculpidos por el agua y el viento. En una parte de estos paredones se abre una **pequeña y curiosa cueva**, junto a la fuente del pueblo.

CULTURA E HISTORIA

En cuanto a patrimonio cultural, esta ruta destaca sobre todo **por Riópar Viejo, parte importante de la historia y la personalidad locales**, un pequeño promontorio natural situado en un pequeño valle de estas grandes sierras béticas.

En su parte más alta, entre las **ruinas de una antigua fortaleza árabe** encontramos una serie de **tumbas, algunas de ellas con más de un siglo de antigüedad**. Más abajo, la **restauración del antiguo casco urbano**, siguiendo la **arquitectura en piedra y el urbanismo tradicionales**, nos da una idea del aspecto que pudo tener antaño este pequeño municipio.

En 2016 y tras una larga vida, el **gran olmo de Riópar Viejo**, un ejemplar centenario y descomunal, sucumbió finalmente por el intenso viento. Ahora, **un nuevo ejemplar ocupa su lugar** para adornar de nuevo la plaza de la Iglesia del Espíritu Santo.

Fuente Grande también cuenta con una curiosa historia ya que, en origen, este era un **pequeño asentamiento musulmán**, establecido aquí para aprovechar la afluencia de las limpias aguas que aún hoy nos deleitan.

PUERTO DEL ARENAL - PICO ARGEL

CÓDIGO: RSR 4.1

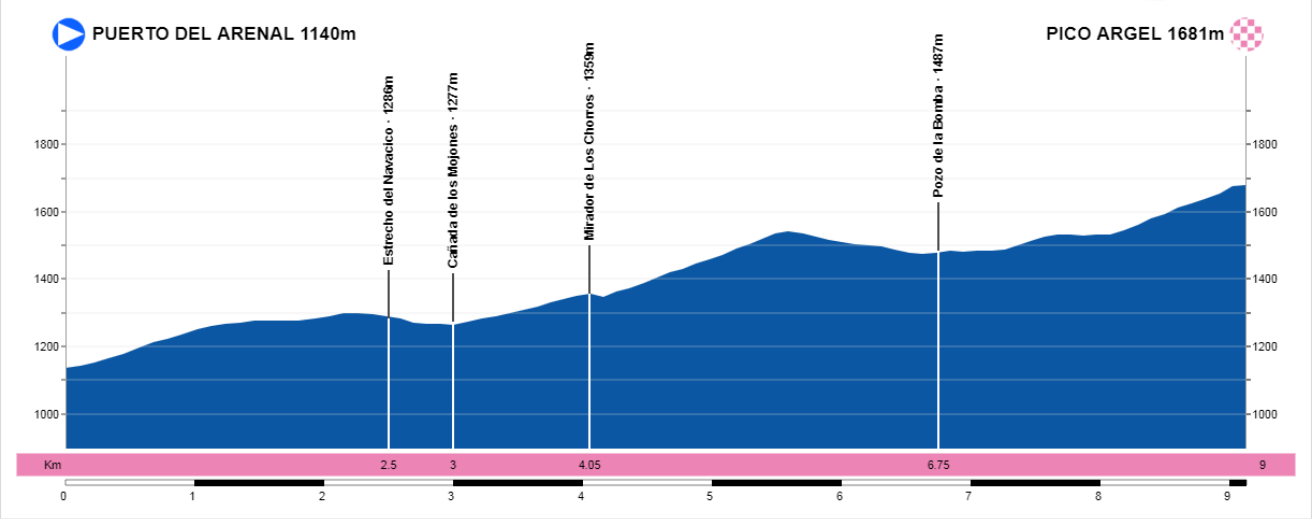

Tipo: lineal
Distancia: 9.1 km
Desnivel positivo: 667 m
Desnivel negativo: 127 m
Tiempo aprox.: 3-4 h (ida)

GALERÍA

TRACK

RECORRIDO

Se trata de una **ruta lineal** con **salida en el Puerto del Arenal**, situado en la carretera que une Riópar y Siles, a menos de un kilómetro de la salida a Los Chorros del río Mundo. En el Puerto del Arenal disponemos de un **extenso aparcamiento** y una zona de merendero.

Esta ruta presenta **una señalización limitada**, sobre todo en lo alto del Calar, por lo que se recomienda realizarla con un sistema GPS o un guía cualificado.

El itinerario **comienza en la zona de merendero del Puerto del Arenal**, en un camino ascendente que comienza justo detrás del panel de rutas que veremos a la derecha. Tras una larga subida por senda, comenzamos a bajar, atravesando el **Estrecho del Navacico**, con un extenso prado rodeado de pinar, y llegaremos a la entrada de la **Cañada de los Mojones**.

Aquí, pasaremos por la **pequeña puerta metálica de la izquierda**, siguiendo el sendero. Si nos encontramos con **ganado vacuno**, conviene **tener precaución**. Siempre hay que mantener una distancia de seguridad con las reses, de al menos 15 o 20 metros, tratando no arrinconarlas ni cortarles el paso. **Todas las puertas deben dejarse cerradas tras pasar**.

Un poco más adelante pasamos otro portillo similar, dejamos la pista de la Cañada a la derecha y, a la izquierda, veremos la primera señal de la **senda ascendente** que nos llevará hasta el **Mirador de los Chorros,** desde donde tendremos una **magnífica panorámica** de los primeros pasos del río Mundo, con el valle de Riópar y la Sierra de la Almenara al fondo.

Se debe tener extremada precaución en el Mirador, sobre todo si vamos acompañados de niños, pues tendremos el cortado del circo muy cerca, con una **caída de más de 200 metros**. Por ello se recomienda alejarse del cortado en todo momento, seguir la senda establecida y **no intentar hacer temeridades**.

Estamos en el **kilómetro 4** del itinerario y, desde aquí, **continuamos subiendo por la misma senda** de la que sale el desvío al Mirador, en un ligero ascenso de 1.5 km que nos llevará a la parte alta del Calar del Mundo. A partir de **aquí, es crucial el prestar atención al trayecto**, pues no está señalizado en su mayor parte y puede confundirse con los numerosos senderos hechos por animales que se extienden alrededor. Por ello, **no se recomienda realizar esta ruta sin conocer bien este terreno, sin llevar un sistema de geolocalización con el track descargado o sin ir**

en compañía de un guía cualificado.

Nuestra ruta continúa por el **campo de dolinas** del Calar durante otro kilómetro más, hasta llegar al **Pozo de la Bomba o Fuente del Espino**, con un depósito y un abrevadero que destacan a simple vista. Aquí podemos **hacer un parón y descansar** (siempre sin molestar al ganado) para afrontar la última etapa, la subida al Argel. Unos **50 metros a la izquierda del abrevadero**, comienza una **senda que se adentra en el pinar**, pasando de esta cañada a otra: la **Cañada de las Yeguas**, situada a los pies de la **Cuerda de los Tornajos**, donde se encuentra el **Pico Argel**.

La subida final al Pico Argel, el techo del Calar del Mundo y situado a 1699 metros de altura, debe hacerse **siguiendo todo lo posible los pequeños senderos existentes y evitando pisotear la vegetación**, pues estaremos rodeados de numerosas especies protegidas y únicas en el mundo (véase el apartado de **Flora**).

La ruta termina una vez llegamos al Pico, por lo que se puede volver por el mismo sitio o por las **variantes** que ofrece la Red de Senderos como, por ejemplo, bajando al circo de Los Chorros a través de la Caseta de los Pastores, o ir en dirección a Mesones, pudiendo visitar por el camino el famoso Tejo milenario o el Balcón de Pilatos.

La normativa del Parque Natural prohíbe tajantemente abandonar los senderos habilitados (cuando no sea imprescindible) y caminar campo a través para evitar afecciones a la flora, la fauna, y la gea, y para evitar perderse. Pero no se trata de recordar el castigo. **Todo esto es por una buena razón, y conviene re-conocerla**.

PAISAJE

En este espectacular recorrido por el Calar del Mundo, la **"joya de la corona" del Parque Natural de los Calares del Mundo y de la Sima**, el visitante podrá observar cómo, conforme ganamos altitud, se producen

profundos y espectaculares cambios en los sucesivos ecosistemas, desde los inmensos y antiguos pinares de las faldas y laderas de este macizo montañoso, hasta una vegetación que lucha por sobrevivir en sus inhóspitas y altivas cumbres.

El primer punto interesante de este recorrido es sin duda el **Puerto del Arenal**, que forma parte de la **divisoria de aguas** entre dos grandes cuencas hidrográficas, la del Segura (hacia Riópar) y la del Guadalquivir (hacia Villaverde de Guadalimar). Aquí, el agua puede dirigirse hacia el Mediterráneo o hacia el Atlántico por cuestión de metros.

En el **Mirador de los Chorros**, en lo alto del vertiginoso paredón de este circo, podremos acompañar a las heráldicas rapaces en su vuelo sobre este paraje único. Con Riópar Viejo al fondo, podremos vislumbrar muchos de los lugares de interés de los alrededores del municipio de Riópar, todos ellos nombrados en el panel interpretativo situado junto al Mirador.

Tras abandonar el Mirador, subiremos el último tramo que nos llevará a la inmensa **superficie kárstica del Calar del Mundo**, una colosal montaña de 22 km de largo y una media de 4-5 km de ancho, un laberinto rocoso desde el que tendremos unas **privilegiadas vistas de los alrededores.**

Una vez en el **pico Argel, el más alto del Calar**, disfrutaremos de **una de las mejores panorámicas** que puede ofrecer este espacio protegido: la gran extensión de la plataforma kárstica del Calar del Mundo y las sierras circundantes.

Lo primero que nos llamará la atención será el panorama que se nos presenta hacia el suroeste, con el **arroyo estacional de Tus** surcando un profundo valle, para luego caer a plomo en otro valle todavía más profundo: el **Hueco del río Tus**, otro de los entornos más interesantes del Parque. Y justo detrás, la gran mole del **Calar de la Sima, el hermano pequeño del Calar del Mundo**. A nuestra derecha y durante un buen ángulo de visión, la gran **superficie del Calar**, un campo grisáceo, aparentemente yermo, plagado de dolinas, colonizadas en su fondo por la vegetación, cual macetas naturales. Al norte, la parte septentrional del Parque, con la villa de Riópar dejándose entrever. Al noreste, divisaremos

fácilmente el Padrastro de Bogarra, y al este y sureste, el paisaje cambia radicalmente, dando paso a los ambientes áridos tan típicos del sureste de la Península. Al sur, al otro lado del cauce del arroyo estacional de Tus, tenemos el Puntal de la Raspilla, un saliente del Calar, tras el cual se extiende el gran pinar calcinado en el grave incendio de 2017, que arrasó unas 700 hectáreas de Parque Natural y muchas más fuera de él.

FAUNA

Con esta gran variedad de ambientes, la fauna no iba a ser menos. En este **territorio de rapaces**, podremos observar algunos de los tesoros alados que han promovido la declaración de la mayoría de los espacios protegidos de este territorio. Desde pequeñas rapaces forestales como el azor o el gavilán, pasando por el casi siempre presente buitre leonado, el águila real, el águila perdicera, el águila calzada, el halcón peregrino, e incluso, si tenemos mucha suerte, **el altivo quebrantahuesos**, que está empezando a recolonizar sus territorios ancestrales. También destaca la fauna de pelo, con los típicos ungulados y otras especies tan interesantes como el **topillo de Cabrera**, el lirón careto o la garduña, los **reptiles**, como la **lagartija de Valverde**, un icono de estas sierras, y una tremenda y aún poco conocida **diversidad de invertebrados** que puede deparar bastantes sorpresas en el futuro, aumentando aún más si cabe el valor de este reducto natural.

FLORA

Si este lugar es la joya de la corona del Parque Natural, es sobre todo por su **compleja y extremadamente variada flora**, algo que se hace más que patente en este itinerario. En las distintas comunidades vegetales que atravesaremos podremos contemplar innumerables especies y variedades de plantas. Aparte de las típicas especies de pinares y/o encinares, destacan sin duda los matorrales almohadillados de montaña, como el famoso cambrón o cojín de monja, un icono paisajístico, y las

comunidades de roquedos y pedregales de la alta montaña mediterránea, donde podemos encontrar muchas **especies exclusivas de estas sierras, algunas extremadamente amenazadas** como ***Anthyllis rupestris***, una pequeña planta catalogada como En Peligro de Extinción y con el 90% de su población (mundial) recogida en un pequeño sector del Calar del Mundo. Esta especie puede considerarse una embajadora de la rica biodiversidad de las cordilleras béticas, cada vez más amenazada. Pero **aún estamos a tiempo de conocerla, amarla y protegerla**.

GEODIVERSIDAD

Esta gran diversidad biológica se debe, en parte, a la **compleja orografía y geología** del lugar. El **Calar del Mundo**, un macizo montañoso de unos 22 km de largo y una media de 4-5 km de ancho, es uno de tantos **karst (o calares, en la jerga local)** que salpican las sierras béticas, siendo este sin duda el más grande e interesante de la provincia de Albacete. Y como todo karst que se precie, posee una **complejísima geomorfología**, producto de la disolución de la caliza por el agua, dando lugar a **formas más propias de un mundo de fantasía**, como puntiagudas agujas, crestas afiladas como una navaja, agujeros peligrosamente escondidos entre el follaje, grandes embudos (torcas o dolinas), oscuros pozos (simas) o estrechos desfiladeros, en los cuales la vegetación se aferra a la vida. Es más, este es el **segundo mayor campo de dolinas de la península** ibérica, con casi 1000 de ellas.

Pero esto solo es la superficie. Por debajo de nuestros pies, a una escala muchísimo mayor, una **colosal red subterránea** de **conductos, cavernas y galerías** recoge y transporta las precipitaciones hasta numerosos acuíferos y conductos, saliendo a la superficie en forma de manantiales, fuentes o cascadas como la de Los Chorros del río Mundo, el lugar más conocido del Parque Natural. Durante su camino a la superficie, el agua recorre el **sistema subterráneo** más largo de la mitad sur peninsular y el octavo de toda la península, con **casi 50 km y 85 cavidades exploradas**, por el momento.

Desde el **Mirador de los Chorros** tendremos la **mejor vista posible del gran circo** que rodea el nacimiento. Se cree que su origen se debe a la confluencia en este punto de dos grandes fallas, enormes fracturas que provocaron el progresivo desprendimiento de este pedazo del karst.

CULTURA E HISTORIA

El Calar del Mundo es por derecho propio un **lugar de cultura ganadera**, proveniente de larga tradición en estas sierras del suroeste de Albacete. Ganado vacuno, ovino y caprino recorre incesantemente la mayor parte del karst, sustituyendo a la mayoría de los herbívoros salvajes, manteniendo hábitats de importancia europea y mundial, y perpetuando el paisaje que vemos en la actualidad. Parte del ganado realiza una **larga trashumancia** desde estas sierras hasta Sierra Morena oriental para evitar lo más crudo del invierno y la escasez de alimento en esta época. La otra parte de la cabaña realiza la llamada **trastermitancia**, un corto desplazamiento hacia cotas más bajas dentro de la misma comarca. Cuna de bravos pastores, el Calar del Mundo evoca en nuestra mente las grandes peripecias de esta **estirpe ya casi desaparecida**.

PUERTO DEL ARENAL-PANTANO DE ARROYO FRÍO

CÓDIGO: RSR 4.2

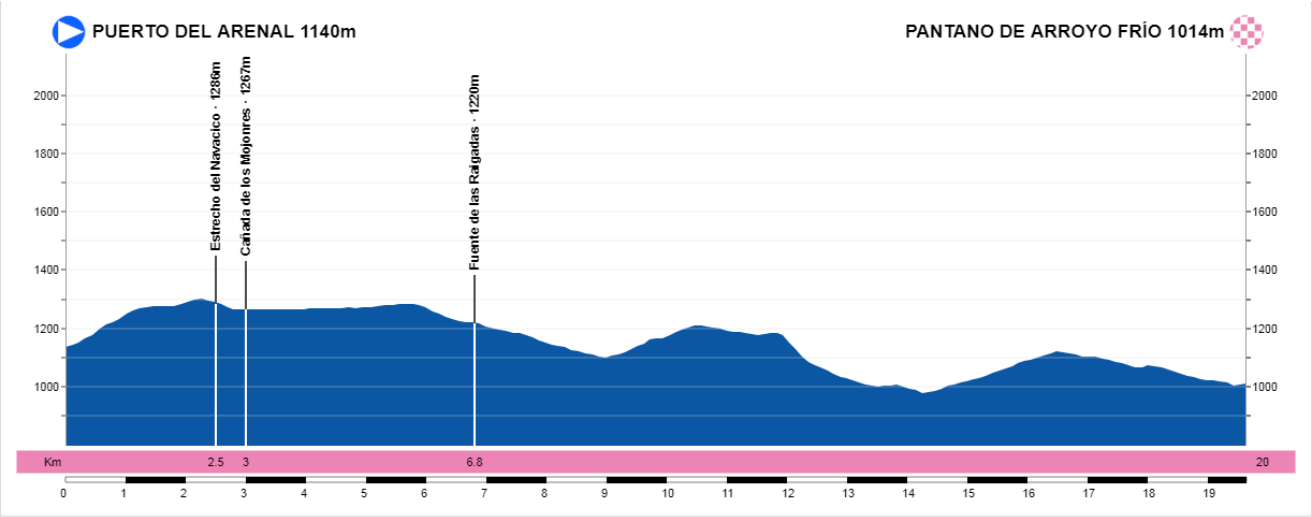

Tipo: lineal
Distancia: 19.7 km
Desnivel positivo: 487 m
Desnivel negativo: 614 m
Tiempo aprox.: 6-7 h (a pie)

GALERÍA

TRACK

RECORRIDO

Esta es una **ruta lineal que comienza en el Puerto del Arenal**, situado en la carretera que une Riópar y Siles, a menos de un kilómetro de la salida a Los Chorros. Se puede hacer en bicicleta de montaña, aunque se debe tener especial precaución en la primera ascensión, con un tramo

complicado sobre piedra, y en los kilómetros 11 y 12, donde la ruta desciende por una senda con abundante vegetación y con un desnivel acusado. El recorrido **termina en el Pantano de Arroyo Frío**, situado en el municipio de Cotillas y casi en el límite con la provincia de Jaén. Buena parte del recorrido discurre por **pistas forestales** en buen estado.

El itinerario **comienza al otro lado de la carretera** desde el aparcamiento del Puerto del Arenal, en un **estrecho camino ascendente** que comienza justo detrás del panel interpretativo del merendero. Tras la subida, el sendero comienza a bajar, atravesando el Estrecho el Navacico, una extensa pradera rodeada de un denso pinar, y llegando a la entrada de la **Cañada de los Mojones**.

Aquí, pasaremos por la pequeña **puerta metálica de la izquierda**, continuando por sendero y, al final de este, pasaremos por otra puerta similar. Si nos encontramos con **ganado vacuno**, conviene tener **precaución**. Siempre hay que mantener una **distancia mínima de seguridad** con las reses, de al menos 15 o 20 metros, tratando no arrinconarlas ni cortarles el paso.

Tras salir por la puerta, tomaremos la pista hacia la derecha, donde nos esperan unos **3 km de recorrido a lo largo de la Cañada de los Mojones**. Llegando **al final de la cañada**, la pista gira suavemente a la derecha y comienza a descender tras un **enrejado de acceso**, que podemos superar por una pequeña puerta lateral. **Todas las puertas deben dejarse cerradas tras pasar**.

Comenzaremos entonces un largo **descenso por pista**. Tras menos un kilómetro, pasaremos por la **Fuente de las Raigadas**, utilizada también como abrevadero. Aquí, podemos combinar este recorrido con el de la Torca de los Melojos.

Ya **en el km 9** aproximadamente, tras poco más de 3 km descendiendo por esta misma pista, veremos un **desvío a la izquierda**, a una pista un poco más estrecha con un par de recodos al principio y en la que comenzaremos un ascenso que nos dejará en el inicio de un **sendero en bajada algo complicado** (precaución aquí para los usuarios que la realicen

en bicicleta), que nos llevará a una nueva pista forestal. En este sendero el trayecto se complica, por lo que **no se recomienda realizar esta parte sin conocer bien el terreno, sin llevar un sistema GPS con el track descargado o sin ir en compañía de un guía cualificado**.

Bajaremos por esta pista hasta encontrarnos con la **carretera de Cotillas**, la cual cogeremos **hacia la izquierda**. Esta se convierte pronto en pista forestal y nos llevará, **tras unos 4 km**, hasta el final de la ruta, el **Pantano de Arroyo Frío**, siguiendo la ladera del Calar del Mundo.

Al final de la ruta nos podremos sentar a descansar mientras disfrutamos del entorno que nos ofrece el Pantano de Arroyo Frío, que consta de un pequeño aparcamiento y varias mesas de picnic.

Al ser una ruta lineal y de larga distancia, si solo hacemos la ida, es **importante estacionar el coche en zonas acondicionadas** para ello, como el **aparcamiento** del Puerto del Arenal o los **apartaderos sin vegetación** del Pantano de Arroyo Frío.

También es recomendable **llevar agua en abundancia**, sobre todo **en verano**, pues es una ruta larga, y aunque encontraremos alguna fuente por el camino, como la de las Raigadas, **no es recomendable beber de estas**, sobre todo en época calurosa, ya que la existencia de abundante ganado en cotas más altas puede provocar cierta contaminación de las aguas.

Hay que tener especial **precaución al circular en vehículo** por la estrecha carretera de Arroyo Frío, sobre todo en días festivos. Es muy recomendable **no superar los 30 km/h**.

PAISAJE

En esta ruta comenzaremos en el **Puerto del Arenal**, parte de la **divisoria de aguas** entre dos grandes cuencas hidrográficas, la del Segura (hacia Riópar) y la del Guadalquivir (hacia Villaverde de Guadalimar). Aquí, el agua puede dirigirse hacia el Mediterráneo o hacia el Atlántico por cuestión de metros. Una vez en marcha recorreremos la **ladera noroeste**

del Calar del Mundo, atravesando grandes pinares, encinares, la famosa **Cañada de los Mojones, con sus pinares adehesados,** seguiremos el curso del pequeño **Arroyo de la Puerta** y llegaremos por fin a un punto clave del Parque Natural: el **Pantano de Arroyo Frío**, nutrido por un pequeño manantial que surge de entre las rocas del suelo.

Se trata de **embalse artificial** de aguas cristalinas, rodeado de vegetación riparia, que lo convierte en un lugar de los más refrescante para los días calurosos, aunque **se puede visitar en todas las épocas del año** ya que, en cada una de ellas, contemplaremos un paisaje de ensueño. En **otoño,** podemos disfrutar de los maravillosos colores del bosque fluvial. Y en invierno, el paisaje helado, repleto de escarcha, nos dará una idea del contraste térmico que tiene lugar aquí a lo largo del año. Todo esto lo convierte en un sitio **ideal para pasar el día en familia**.

FAUNA

En este itinerario podremos contemplar la **fauna forestal** en toda su magnificencia. **Rapaces forestales** como el azor o el gavilán, el incesante vuelo del buitre leonado, joyas aladas como el águila real o el águila perdicera, el águila calzada, el halcón peregrino, incluso el **quebrantahuesos,** si tenemos suerte, y toda una serie de **aves canoras**, entre ellas el **chivato del bosque**, el arrendajo, que seguro delatará nuestra presencia con su estruendosa voz. También pueden cruzarse en nuestro camino algunos de los típicos ungulados como la cabra montés, el ciervo, el gamo o el muflón. En cuanto a las zonas húmedas, puede que observemos algunos llamativos **anfibios** como la salamandra o el tritón, y sus renacuajos, bastante comunes en fuentes y arroyos. Una mención aparte merece la tremenda y aún **poco conocida diversidad de invertebrados**, que puede deparar bastantes sorpresas en el futuro, aumentando aún más si cabe el valor de este reducto natural. Y dentro de la fauna también podemos incluir la **cabaña ganadera**, con el cordero segureño, la cabra celtibérica blanca, en peligro de desaparición, y razas de vacuno con un cuidado pedigrí, y cuyo linaje se extiende hasta los mismos inicios de neolítico; **el legendario uro**, domesticado.

FLORA

Además de la flora típicamente forestal, podremos disfrutar de las **curiosas comunidades vegetales** presentes en la **Cañada de los Mojones**, producto de la secular explotación ganadera tradicional, que ha dado lugar a curiosos **pinares adehesados** y **extensas praderas** que son escenario de **tremendas floraciones en primavera**. En el entorno de la **Fuente de las Raigadas, unos de los lugares más importantes del Parque** desde un punto de vista botánico (y paisajístico), podremos encontrar ejemplares de olmo de montaña junto a la pista forestal o algunos de los últimos tejos de este territorio, uno de ellos resguardado en un pequeño bosquete de roble melojo. En el **Arroyo de la Puerta y en Arroyo Frío** se podrá contemplar la **vegetación de zonas húmedas**, especialmente sus juncales, praderas encharcadas y el bosque ripario circundante.

GEODIVERSIDAD

Desde el punto de vista geomorfológico, el lugar más interesante de este itinerario es, sin duda, la **Cañada de los Mojones**. Este cañada es un **poljé**, una formación kárstica consistente en una **larga y profunda hondonada** producto de la unión de una serie de torcas o dolinas, constituyendo un **gigantesco sumidero de agua**, que desagua en gran medida a través de la famosa **Cueva de los Chorros**, cuyo sistema subterráneo **discurre en parte por debajo** de esta cañada.

En el Pantano de Arroyo Frío, podremos ver el origen del mismo: un curioso **manantial que brota a pie de ladera**, entre las rocas del suelo, con un caudal considerable durante casi todo el año.

CULTURA E HISTORIA

El **Calar del Mundo** es por derecho propio un lugar de **cultura ganadera**, con una larga tradición en estas sierras del suroeste de Albacete. Ganado vacuno, ovino y caprino recorre incesantemente la mayor parte del karst, sustituyendo a la mayoría de los herbívoros salvajes, manteniendo

hábitats de importancia europea y mundial, y perpetuando el paisaje que vemos en la actualidad. Parte del ganado realiza una **larga trashumancia** desde estas sierras hasta Sierra Morena oriental para evitar lo más crudo del invierno y la escasez de alimento en esta época. La otra parte realiza la llamada **trastermitancia**, un corto desplazamiento hacia cotas más bajas dentro de la misma comarca. Cuna de bravos pastores, el Calar del Mundo evoca en nuestra mente las grandes peripecias de esta **estirpe ya casi desaparecida**. En la **Cañada de los Mojones**, visitaremos el **punto neurálgico** de la cabaña ganadera del Calar del Mundo.

En Cotillas, en un aislado cerro contiguo a esta población, avistaremos una de tantas atalayas que salpican este territorio y que son una muestra fehaciente del antiguo Al-Ándalus. Estamos hablando del **Castillo de Cotillas**, pequeña fortaleza árabe del S. XII. De hecho, el nombre de Cotillas procede del árabe **"Al Cutillas"**, que significa **"pie de colina"**. También visitaremos la **Fuente de las Raigadas** y los numerosos **diques y acequias** del Arroyo de la Puerta, cuyos orígenes proceden de esta cultura, que fue pionera en esta tierra en cuanto al manejo del líquido elemento.

PUERTO DEL ARENAL - BALCÓN DE PILATOS

CÓDIGO: RSR 4.3

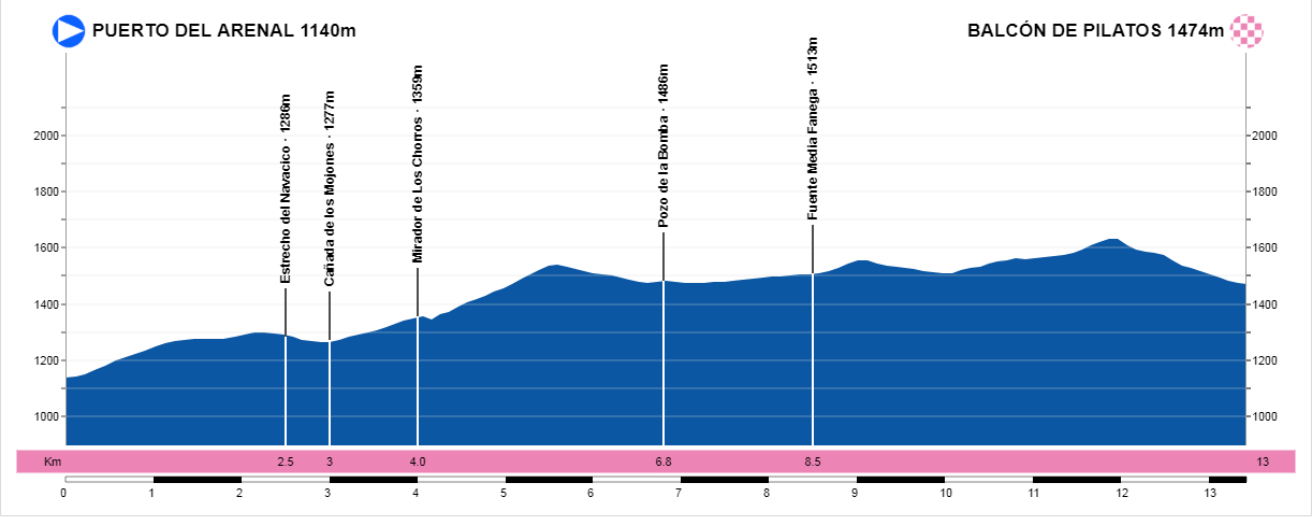

Tipo: lineal
Distancia: 13.5 km
Desnivel positivo: 667 m
Desnivel negativo: 367 m
Tiempo aprox.: 3-4 h (ida)

GALERÍA

TRACK

RECORRIDO

Se trata de una **ruta lineal** que nos lleva hasta **una de las zonas más populares del Calar del Mundo**. Hasta llegar aquí, se puede disfrutar de un espectacular recorrido, que nos lleva por preciosas sendas, pasando por la Cañada de los Mojones, el Mirador de los Chorros y las **faldas del**

Pico Argel, el más alto del Calar, todo ello contemplando a nuestro alrededor el impresionante **paisaje kárstico** de la extensa superficie de este macizo montañoso.

El recorrido es como el de la ruta Puerto del Arenal – Pico Argel, solo que **nos desviaremos de esta en el km 8 aproximadamente, a la altura del Pozo de la Bomba**. Una vez que abandonamos este camino, nos quedan **unos 4 km hasta el Balcón de Pilatos**, nuestro destino.

Este itinerario, que consta de una **señalización limitada**, sale desde el **Puerto del Arenal**, situado en la carretera que une Riópar y Villaverde de Guadalimar, a menos de un kilómetro de la salida a Los Chorros del río Mundo. En el Puerto del Arenal disponemos de un **extenso aparcamiento**.

El itinerario **comienza en la zona de merendero del Puerto del Arenal**, en un camino ascendente que comienza justo detrás del panel de rutas que veremos a la derecha. Tras una larga subida por senda, comenzamos a bajar, atravesando el **Estrecho del Navacico**, con un extenso prado rodeado de pinar, y llegaremos a la entrada de la **Cañada de los Mojones**.

Aquí, pasaremos por la **pequeña puerta metálica de la izquierda**, siguiendo el sendero. Si nos encontramos con **ganado vacuno**, conviene **tener precaución**. Siempre hay que mantener una distancia de seguridad con las reses, de al menos 15 o 20 metros, tratando no arrinconarlas ni cortarles el paso. **Todas las puertas deben dejarse cerradas tras pasar**.

Un poco más adelante pasamos otro portillo similar, dejamos la pista de la Cañada a la derecha y, a la izquierda, veremos la primera señal de la **senda ascendente** que nos llevará hasta el **Mirador de los Chorros,** desde donde tendremos una **magnífica panorámica** de los primeros pasos del río Mundo, con el valle de Riópar y la Sierra de la Almenara al fondo.

Se debe tener extrema precaución en el Mirador, sobre todo si vamos acompañados de niños, pues tendremos el cortado del circo muy cerca, con una **caída de más de 200 metros**. Por ello, se recomienda alejarse del cortado nada más abandonar el Mirador, seguir la senda establecida y **no intentar hacer temeridades**.

Estamos en el **Km 4** del itinerario y, desde aquí, **continuamos subiendo por la misma senda** en un ligero ascenso de 1.5 km que nos llevará a la **parte alta del Calar**. A partir de aquí, es **crucial el prestar atención al trayecto**, pues carece de señalización y puede confundirse con pequeños senderos hechos por animales.

Es por esto que **no se debe realizar esta ruta sin conocer bien este terreno, sin llevar un sistema GPS con el track descargado o sin ir acompañado de un guía cualificado**.

A partir de este punto y hasta el final del trayecto, debemos intentar **no caminar campo a través**, por lo que tenemos que **seguir las pistas y senderos existentes, evitando pisotear la vegetación**, pues estaremos rodeados de especies protegidas y únicas en el mundo.

La normativa del Parque Natural prohíbe tajantemente abandonar los senderos y caminos habilitados (cuando no sea imprescindible) y caminar campo a través para evitar afecciones a la flora, la fauna, y la gea, y para evitar perderse. Pero no se trata de recordar el castigo. **Todo esto es por una buena razón, y conviene re-conocerla.**

Nuestra ruta continúa por el **campo de dolinas** del Calar durante otro kilómetro más, hasta llegar al **Pozo de la Bomba**, con un depósito y un abrevadero que destacan a simple vista. Aquí podemos hacer una parada y descansar para afrontar la última etapa.

La vuelta se puede hacer por el mismo recorrido o se pueden plantean **varias alternativas** en función de nuestra condición física y del tiempo que queramos emplear:

- Subida al Pico Argel (1699 m), el más alto del Calar del Mundo.

- Hacia Mesones, visitando el Tejo milenario y siguiendo el Arroyo de la Celada.

- Hacia el Nacimiento del Río Mundo, por la Caseta de los Pastores.

Cualquiera de ellas merece la pena. Eso sí, **planifica bien tu alternativa** teniendo en cuenta factores como la duración de la ruta, la estación del año, las condiciones meteorológicas (que aquí pueden ser imprevisibles),

la capacidad física, la horas de luz, etc.

PAISAJE

En este espectacular recorrido por el Calar del Mundo, la **"joya de la corona" del Parque Natural**, el visitante podrá observar cómo, conforme ganamos altitud, se producen **profundos y espectaculares cambios en los sucesivos ecosistemas**, desde los inmensos y antiguos pinares de las faldas y laderas de este macizo montañoso, hasta una vegetación que lucha por sobrevivir en sus inhóspitas y altivas cumbres.

El primer punto interesante de este recorrido es el mismo inicio, el **Puerto del Arenal, divisoria de aguas** entre dos grandes cuencas hidrográficas, la del Segura (hacia Riópar) y la del Guadalquivir (hacia Villaverde de Guadalimar). Aquí, el agua puede dirigirse hacia el Mediterráneo o hacia el Atlántico por cuestión de metros. Una vez en el **Balcón de Pilatos**, tendremos una excelente panorámica de las sierras circundantes.

El Balcón de Pilatos es un **mirador natural** situado sobre la aldea de Las Quebradas (Yeste), antaño rodeada de un inmenso bosque, el cual desapareció en el **grave incendio de 2017**. Desde este mirador, un cortafuegos natural que salvó de las llamas a la ladera norte del Calar, podremos ver la dimensión y la gravedad de estos fenómenos, cada vez más comunes en esta época de cambio. Desde aquí también podremos ver el **Pantano de la Fuensanta** y la **ermita de San Bartolomé,** en Yeste, además de la **Sierra del Cujón,** al este, una prolongación natural del Calar separada de éste por **el gran barranco excavado por el naciente Arroyo de la Celada**, afluente del río Mundo.

FAUNA

Con esta gran variedad de ambientes, la fauna no iba a ser menos. En este eminente **territorio de rapaces**, podremos observar algunos de los tesoros alados que han promovido la declaración de la mayoría de los espacios protegidos de este territorio. Desde pequeñas rapaces forestales como el

azor o el gavilán, pasando por el casi siempre presente buitre leonado, el águila real, el águila perdicera, el águila calzada, el halcón peregrino, e incluso, si tenemos mucha suerte, **el altivo quebrantahuesos**, que está empezando a recolonizar sus territorios ancestrales. También destaca la fauna de pelo, con los típicos ungulados y otras especies tan interesantes como el **topillo de Cabrera**, el lirón careto o la garduña, los **reptiles**, como la **lagartija de Valverde**, un icono de estas sierras, y una tremenda y aún poco conocida **diversidad de invertebrados** que puede deparar bastantes sorpresas en el futuro, aumentando aún más si cabe el valor de este reducto natural.

FLORA

Si este lugar es la joya de la corona del Parque Natural, es por su **compleja y extremadamente variada flora**, algo que se hace más que patente en este itinerario. En las distintas comunidades vegetales podremos contemplar innumerables especies y variedades de plantas. Aparte de las típicas especies de pinares y/o encinares, saltan a la vista los curiosos matorrales almohadillados de montaña, como el famoso cambrón o cojín de monja, un icono paisajístico, y las comunidades de roquedos y pedregales de la alta montaña mediterránea, con **muchas especies exclusivas de estas sierras, algunas extremadamente amenazadas** como ***Anthyllis rupestris***, una pequeña planta catalogada como En Peligro de Extinción y con el 90% de su población (mundial) recogida en un pequeño sector del Calar del Mundo. Esta especie puede considerarse una embajadora de la rica biodiversidad de las cordilleras béticas, cada vez más amenazada. Pero **aún estamos a tiempo de conocerla, amarla y protegerla, entre todos.**

GEOMORFOLOGÍA

Esta gran diversidad biológica se debe, en parte, a la **compleja orografía y geología** del lugar. El **Calar del Mundo**, un macizo montañoso de unos 22 km de largo y una media de 4-5 km de ancho, es uno de tantos **karst (o**

calares, en la jerga local) que salpican la parte septentrional de las sierras béticas, siendo este sin duda el más grande e interesante de la provincia de Albacete. Y como todo karst que se precie, posee una **complejísima geomorfología**, producto de la disolución de la caliza por el agua, dando lugar a **formas más propias de un mundo de fantasía**, como puntiagudas agujas, crestas afiladas como una navaja, agujeros peligrosamente escondidos entre el follaje, grandes embudos (torcas o dolinas), profundos pozos (simas) o estrechos desfiladeros, en los cuales la vegetación se aferra a la vida. Es más, este es el **segundo mayor campo de dolinas de la península** ibérica, con casi 1000 de ellas.

Pero esto solo es la superficie. Por debajo de nuestros pies, a una escala muchísimo mayor, una **colosal red subterránea** de **conductos, cavernas y galerías** recoge y transporta las precipitaciones hasta numerosos acuíferos, saliendo a la superficie en forma de manantiales, fuentes o cascadas como la de los Chorros del río Mundo, el lugar más conocido del Parque Natural. Durante su camino a la superficie, el agua recorre el **sistema subterráneo** más largo de la mitad sur peninsular y el octavo de toda la península, con **casi 50 km y 85 cavidades exploradas**, por el momento.

Desde el **Mirador de los Chorros** tendremos la **mejor vista posible del gran Circo** que rodea el nacimiento. Se cree que su origen se debe a la confluencia en este punto de dos grandes fallas, enormes fracturas, que provocaron el progresivo desprendimiento de este pedazo del karst.

En el **Balcón de Pilatos**, encontraremos a nuestros pies el **gran barranco** por el **Arroyo de la Celada**, que ha separado el Calar del Mundo de su prolongación natural, la **Sierra del Cujón**, lugar de interesantes recursos geológicos.

CULTURA E HISTORIA

El Calar del Mundo es por derecho propio un **lugar de cultura ganadera**, con una larga tradición en estas sierras del suroeste de Albacete. Ganado vacuno, ovino y caprino recorre incesantemente la mayor parte del karst sustituyendo a la mayoría de los herbívoros salvajes, manteniendo hábitats de importancia europea y mundial, y perpetuando el paisaje que vemos en la actualidad. Parte del ganado realiza una **larga trashumancia**, desde estas sierras hasta Sierra Morena oriental para evitar lo más crudo del invierno y la escasez de alimento en esta época. La otra parte realiza la llamada **trastermitancia**, un corto desplazamiento hacia cotas más bajas dentro de la misma comarca. Cuna de bravos pastores, el Calar del Mundo evoca en nuestra mente las grandes peripecias de esta **estirpe ya casi desaparecida**.

RIÓPAR - PICO ALMENARA - RIÓPAR

CÓDIGO: RSR 4.4

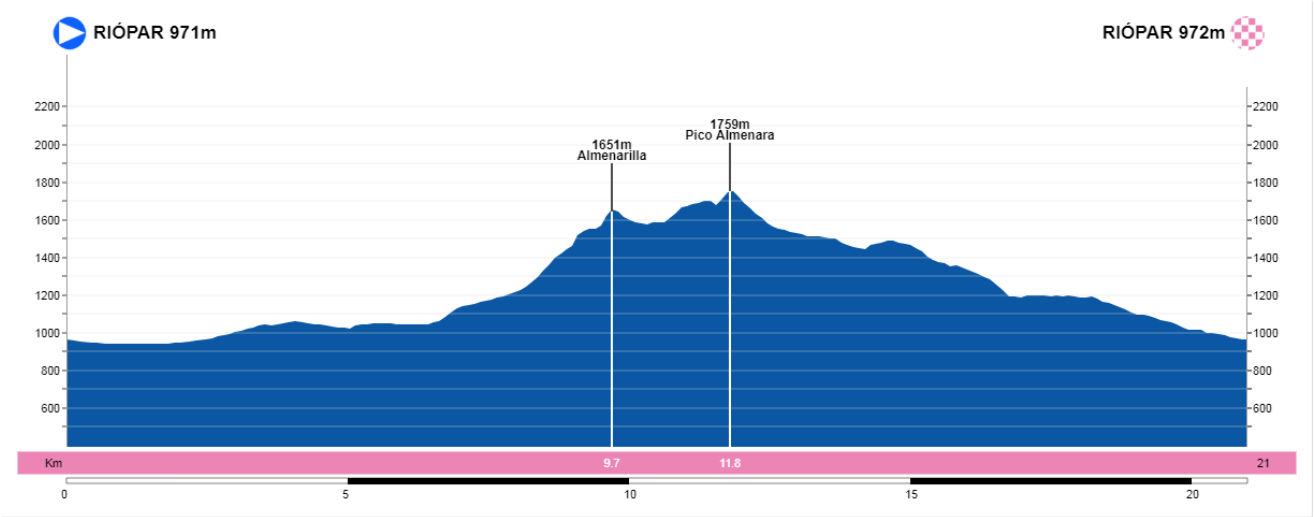

Tipo: circular
Distancia: 21.1 km
Desnivel positivo: 1092 m
Tiempo aproximado: 7-8 h

GALERÍA

TRACK

RECORRIDO

Una espectacular ruta que nos llevará a la **Cuerda de las Almenaras**, coronada por el **Pico Almenara**, con unos nada desdeñables 1.796 metros de altura, siendo el **tercer pico más alto de la provincia de Albacete**.

Dada la complejidad de esta ruta, se recomienda no realizarla sin

conocer bien el terreno, sin llevar un sistema GPS con el track descargado o sin ir acompañado de un guía cualificado.

Saldremos desde **Riópar**, en dirección a Riópar Viejo, preciosa localidad a tan solo 3 km de Riópar. La ruta **se inicia detrás del colegio del pueblo**, siguiendo un **recorrido paralelo al Río de la Vega** para luego **cruzar la carretera** y pasar **junto a Riópar Viejo**. A partir de aquí, pasaremos por la pedanía de **El Noguerón**, desde donde parte un **sendero ascendente** que nos llevará **hasta la Cuerda de las Almenaras**. La gran dureza del recorrido durante los siguientes 5 km la hace recomendable **solo para senderistas con experiencia**, ya que se salvan más de 700 m en estos 5 km, pudiendo emplear en esa distancia alrededor de 2-3 horas. Hasta llegar al Pico Almenara, disfrutaremos de unas **vistas increíbles**.

Desde ese punto, comenzaremos una **bajada de 400 metros** con bastante inclinación que nos llevará al camino y a la senda que nos conducirán **al Puerto de las Crucetillas**. Tendremos que continuar por la **carretera unos 300 m** para volver a tomar una **senda que desciende** a la aldea de **El Gollizo** y finalmente a Riópar.

Es una **ruta muy exigente física y técnicamente** para la que se recomienda disponer de una buena condición física y **capacidad de orientación**, ya que se trata de cotas elevadas en las que el tiempo es muy impredecible y las frecuentes nieblas pueden llegar a desorientarnos.

PAISAJE

Riópar Viejo, el Riópar original, se sitúa en lo alto de un **gran promontorio** que nos brinda unas **vistas excepcionales de los alrededores**, como el valle del río de la Vega o el norte del Parque Natural de los Calares del Mundo y de la Sima, con gigantesco Calar del Mundo. Este asentamiento consta de unas estrechas y preciosas **calles y edificios de piedra** que albergan curiosos lugares, como dos cementerios con algunas **tumbas de más de un siglo de antigüedad** o las ruinas de una antigua **fortaleza árabe.**

Desde aquí también podremos ver la siguiente etapa de nuestra ruta, la

Sierra de la Almenara, donde las vistas serán mucho más espectaculares. Desde arriba veremos, al norte, la **infinita llanura manchega** y en el lado opuesto, al sur, la **extensa superficie del Calar y el oscuro circo de Los Chorros,** escondido entre los brazos de la montaña.

FAUNA

Con esta gran variedad de ambientes, la fauna no iba a ser menos. En este **territorio de rapaces**, podremos observar algunos de los tesoros alados que han promovido la protección de los muchos espacios de este territorio. Desde pequeñas rapaces forestales como el azor o el gavilán, pasando por el casi siempre presente buitre leonado, el águila real, el águila perdicera, el águila calzada, el halcón peregrino, e incluso, si tenemos mucha suerte, **el altivo quebrantahuesos**, que está empezando a recolonizar sus territorios ancestrales.

También puede que avistemos alguno de los **muchos ungulados** que pueblan la zona, así como algunos **reptiles interesantes**, fáciles de ver en la época calurosa en zonas de roquedos y pedregales, y una pequeña muestra de una **gran diversidad de invertebrados** que puede deparar muchas sorpresas en el futuro.

FLORA

En las distintas comunidades vegetales podremos contemplar **gran cantidad de especies florísticas**, sobre todo las típicas de pinares y/o encinares, aunque también las de los curiosos **matorrales almohadillados de montaña**, como el cambrón o cojín de monja, un icono paisajístico, y también aquellas de **roquedos de alta montaña** mediterránea.

La parte alta y los alrededores de **Riópar Viejo** albergan **grandes praderas** que en primavera son el escenario de **preciosas floraciones**. Además, el peculiar sustrato, las **rojizas arcillas triásicas**, sustentan una **vegetación**

digna de interés. También destaca la **vegetación rupícola** que se aferra a pequeñas fisuras de los roquedos y paredones que circundan la parte alta del promontorio.

GEODIVERSIDAD

Esta interesante diversidad se debe en buena parte a la **naturaleza kárstica de la Sierra de la Almenara**, con campos plagados de agujas, crestas afiladas, agujeros peligrosamente escondidos, profundos barrancos o estrechos desfiladeros, entre los cuales la flora y la fauna lucha por sobrevivir. También resulta de gran interés los **materiales que rodean el promontorio de Riópar Viejo**, las rojizas arcillas que se remontan al Triásico, época de dominio de los dinosaurios. Esto materiales soportan una **vegetación con una composición y una estructura peculiares**, que destacan a simple vista.

CULTURA E HISTORIA

En cuanto a patrimonio cultural e histórico, esta ruta destaca sobre todo por su punto de inicio, **Riópar Viejo,** un pequeño promontorio natural situado en este pequeño valle de las grandes sierras béticas albacetenses.

En su parte más alta, entre las ruinas de una **antigua fortaleza árabe**, encontramos una serie de **tumbas, algunas de ellas con más de un siglo de antigüedad**. Más abajo, la **restauración del antiguo casco urbano**, siguiendo la **arquitectura en piedra y el urbanismo tradicionales**, nos da una idea del aspecto de este pequeño en su época de esplendor.

La **Sierra de la Almenara** debe su nombre a que en tiempo de conquistas y reconquistas, esta elevación sirvió como **puesto de vigía** para controlar los movimientos del enemigo, sobre todo por las grandes llanuras manchegas del norte, una puerta de entrada a estas grandes sierras. De hecho, “Almenara” proviene del árabe «al-manāra», que significa “el faro” o “la

atalaya”.

RIÓPAR - GALLINEROS - PINO GORDO DEL TORIL - TOMA DEL AGUA - RIÓPAR

CÓDIGO: RSR 4.5

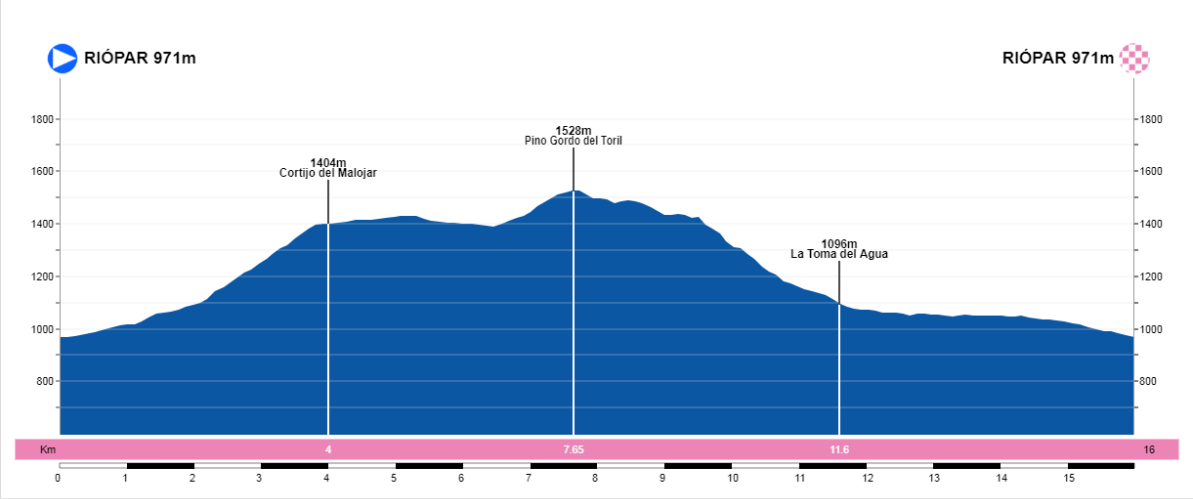

Tipo: circular
Distancia: 16 km
Desnivel : 692 m
Tiempo aproximado: 5-6 h

TRACK

RECORRIDO

Estamos ante **una de las rutas más bellas del municipio**, recomendada **para caminantes con buena condición física**. Dada la complejidad del

recorrido, y para ahorrar una larga descripción, **se recomienda realizarla con un sistema GPS con el track descargable o en compañía de un guía cualificado.**

PAISAJE

Este recorrido, **poco conocido** pero no por ello menos interesante, **nos acerca a la Sierra del Agua**, un lugar donde el paisaje relativamente húmedo asociado normalmente a estas sierras empieza a dar **paso a los bosques áridos del sureste peninsular**.

La ruta comienza saliendo desde Riópar y pasando junto a la pequeña **aldea de El Gollizo**. Más adelante, tras entrar a una **pista forestal** que se adentra en el pinar, tomaremos un **sendero a la derecha**, junto a la finca **Limoneros**.

Aquí comienza una **ascensión por sendero**, de un par de kilómetros y de dureza considerable, que nos llevará hasta un estupendo paisaje de montaña a los pies de la **Cuerda de los Gallineros**.

Tras recorrer una **larga cañada** a los pies de la Cuerda, tomaremos una **pequeña senda a la derecha** que asciende hacia el famoso **Pino Gordo del Toril**, unos de los árboles más grandes de la provincia de Albacete. Este enorme ejemplar de pino salgareño (*Pinus nigra* subsp. *salzmanii*) necesita más de tres personas adultas para rodear su tronco por completo.

Continuamos nuestro camino y comenzamos un descenso bastante pronunciado y prolongado por senda, durante poco más de 3 km, hasta **La Toma del Agua**, un enclave muy popular en la zona.

Desde La Toma del Agua recorreremos una parte del **Sendero de las Fábricas**, de gran interés histórico y cultural, siguiendo el curso del agua por acequias y acueductos hasta el casco urbano de Riópar.

FAUNA

Con esta gran variedad de ambientes, la fauna no iba a ser menos. En este **territorio de rapaces** podremos observar algunos de los tesoros alados que han promovido la declaración de la mayoría de los espacios protegidos de este territorio. Desde pequeñas rapaces forestales como el azor o el gavilán, pasando por el casi siempre presente buitre leonado, el águila real, el águila perdicera, el águila calzada, el halcón peregrino, e incluso, si tenemos mucha suerte, **el altivo quebrantahuesos**, que está empezando a recolonizar sus territorios ancestrales. También nos cruzaremos seguramente con alguno de los típicos ungulados, como la cabra montés, el ciervo, el gamo o el muflón, o con otros mamíferos más difíciles de ver y que se ocultan en el bosque, como la gineta, la garduña o **los duendes del bosque**: el lirón careto, el ratón de campo o el erizo.

Además de los típicos mamíferos forestales, destaca la aún poco conocida **diversidad de invertebrados** que puede deparar bastantes sorpresas en el futuro, aumentando aún más si cabe el valor de este reducto natural.

En zonas de **fuentes y arroyos de la Toma del Agua** podremos avistar **algún que otro anfibio**, como la salamandra común, de llamativos colores que nos avisan del peligro de tocarla.

FLORA

En las distintas comunidades vegetales podremos contemplar **gran cantidad de especies vegetales**, sobre todo las pertenecientes al ámbito boscoso, pero aquí de una forma peculiar, pues en esta zona **se dan encuentro** algunas **especies típicas de las montañas húmedas** del suroeste de Albacete con las **especies adaptadas a la mayor aridez del sureste peninsular**.

También visitaremos brevemente los **ecosistemas de alta montaña**

mediterránea en las inmediaciones de la cuerda de Gallineros, donde empiezan verse los **matorrales espinosos y almohadillados** tan típicos de estas cotas elevadas.

GEODIVERSIDAD

Todo esto tiene lugar a lo largo y alrededor de **un gran cordón vertebral, la Sierra del Agua**, que como casi todas las elevaciones de este territorio, tiene una **naturaleza kárstica**, más que evidente en su parte más alta. De ahí su nombre, pues esta estructura da lugar a **numerosas fuentes y nacimientos** a lo largo de ella.

MUY EXIGENTE

PUERTO DEL ARENAL - CERRO DEL PADRONCILLO - PUERTO DEL ARENAL

CÓDIGO: RSR 4.6

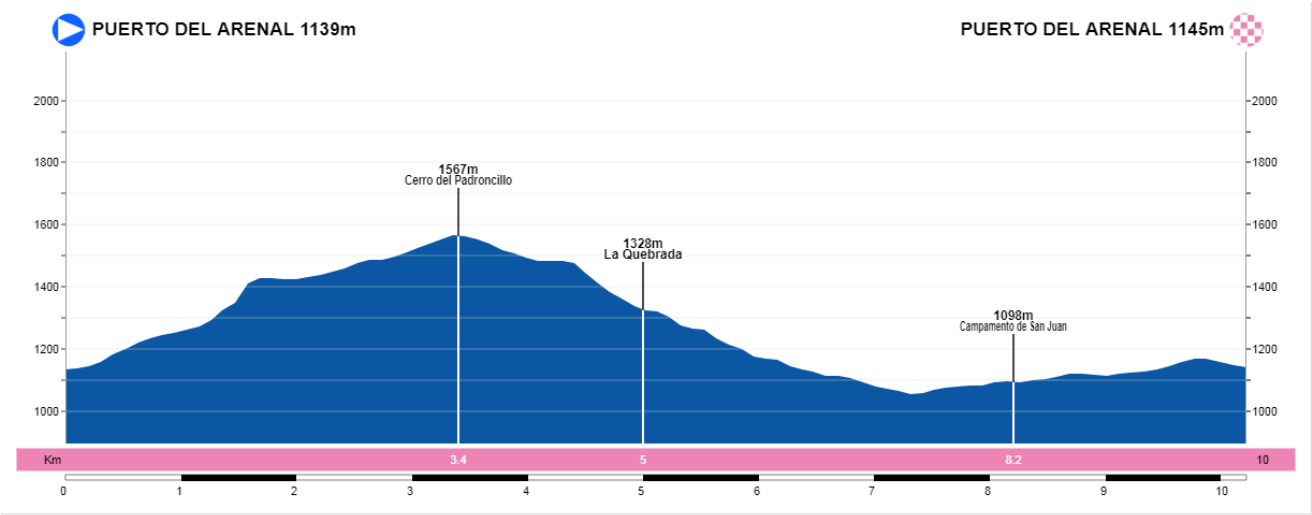

Tipo: circular
Distancia: 10.3 km
Desnivel positivo: 570 m
Tiempo aprox.: 4-5 h

GALERÍA

TRACK

RECORRIDO

En este vertiginoso itinerario visitaremos el **monte de referencia de la villa de Riópar**: el Cerro del Padroncillo.

La ruta **comienza en el aparcamiento del Puerto del Arenal**, en el que podemos estacionar fácilmente. Es una **ruta de especial dureza**, ya que el pico Padroncillo tiene una altura de 1586 metros, lo que nos da un desnivel de algo más de 400 metros en apenas 2 km.

Por ello, hay otro camino menos complicado para ascender al Padroncillo, por la **pista forestal** de la salida "Venta Mendoza", en la carretera Riópar-Siles (localización).

Dada la complejidad de la ruta, **se recomienda no realizarla esta ruta sin sin llevar un sistema GPS con el track descargado o un sin ir acompañado de un guía cualificado**. Se recomienda además tener una **buena condición física y experiencia en senderismo de montaña.**

La primera parte de la ascensión la haremos por pequeños senderos, algunos de ellos poco marcados, por lo que deberemos prestar atención.

Más arriba, nos encontraremos con un cómodo tramo de pista que nos llevará al repetidor del pueblo. Desde aquí, comenzaremos un tramo de cresteo hasta llegar al comienzo de la **cuerda de La Quebrada**. Siguiendo la cuerda, y tras unos **2 km de bajada**, llegaremos a las inmediaciones del **Campamento San Juan**. Desde ahí, volveremos **al Puerto del Arenal por el GR-66**.

PAISAJE

En este itinerario comenzaremos en el **Puerto del Arenal, divisoria de aguas** entre dos grandes cuencas hidrográficas, la del Segura (hacia Riópar) y la del Guadalquivir (hacia Villaverde de Guadalimar) Aquí, el agua puede dirigirse hacia el Mediterráneo o hacia el Atlántico por cuestión de metros.

Después continuaremos ascendiendo por la inclinada ladera hasta lo alto del **Padroncillo, punto de referencia de la Villa de Riópar**, desde el cual

podremos vislumbrar el Calar del Mundo al sur, la Sierra de la Almenara al norte, el valle de Riópar al este, y el Cambrón y la Sarga hacia el oeste.

Por el camino contemplaremos en persona los **profundos cambios en la vegetación** por el amplio gradiente altitudinal de estas sierras.

FAUNA

La variedad de ambientes que atravesaremos nos ofrecerá la posibilidad de contemplar a algunos de los **principales representantes faunísticos** de la zona. En este **territorio de rapaces**, podremos observar algunos de los tesoros alados que han promovido la declaración de la mayoría de los espacios protegidos de este territorio. Desde pequeñas rapaces forestales como el azor o el gavilán, pasando por el casi siempre presente buitre leonado, el águila real, el águila perdicera, el águila calzada, el halcón peregrino, hasta **el altivo quebrantahuesos** si tenemos suerte, una rapaz legendaria que esta recolonizando sus antiguos territorios. En las zonas húmedas cercanas al **Campamento de San Juan**, puede que divisemos algunos **anfibios** interesantes. También destaca la **enorme variedad de invertebrados** de este territorio.

FLORA

En las distintas comunidades vegetales que atravesaremos, podremos contemplar una **gran variedad de especies de plantas**, sobre todo las pertenecientes al ámbito forestal, aunque también una pequeña muestra de las pertenecientes a los **matorrales espinosos y almohadillados de montaña**, como el cambrón o cojín de monja, en las cotas altas del Padroncillo, y plantas aferradas a la fracción de suelo que ha quedado atrapada en pequeños huecos excavados en la roca viva. Ya en el entorno del **Campamento**, las **zonas húmedas** de los alrededores, como pequeños arroyos estacionales, pozos y acequias, nos mostrarán algunas **interesantes comunidades** como juncales, pequeñas manchas de

equisetos o colas de caballo, herbazales húmedos, grandes campos de helechos, etc.

GEODIVERSIDAD

Esta gran diversidad biológica se debe en parte a la **compleja orografía y geología** del lugar. El Padroncillo es un **pequeño karst o calar**, al igual que otros muchos que salpican la parte septentrional de las sierras béticas, entre ellos el vecino Calar del Mundo. Y, como todos ellos, consta de **curiosas formas rocosas**, como largas agujas, afiladas crestas, agujeros escondidos entre la vegetación, etc. También hay que destacar los **grandes paredones y roquedos** que rodean este promontorio natural, con **caídas de más 100 metros** en algunos puntos, por lo que hay que **extremar la precaución**.

CULTURA E HISTORIA

En la cultura popular, los “padrones”, “padrastros” o “padroncillos”, como el que protagoniza esta ruta, son aquellos montes o elevaciones de cualquier tipo con una situación clave en el entorno de una villa o una comarca. Son un **punto de referencia** y un icono de cada una de ellas. En el caso del Padroncillo, marca la situación del valle y la villa de Riópar, razón por la que se ha instalado aquí el repetidor que da cobertura a esta zona, al igual que en otros muchos casos, como el **Padrastro de Bogarra**, que veremos despuntar hacia el noreste desde lo alto del Padroncillo.

RIÓPAR - CALAR DEL MUNDO - MESONES

CÓDIGO: RSR 4.7

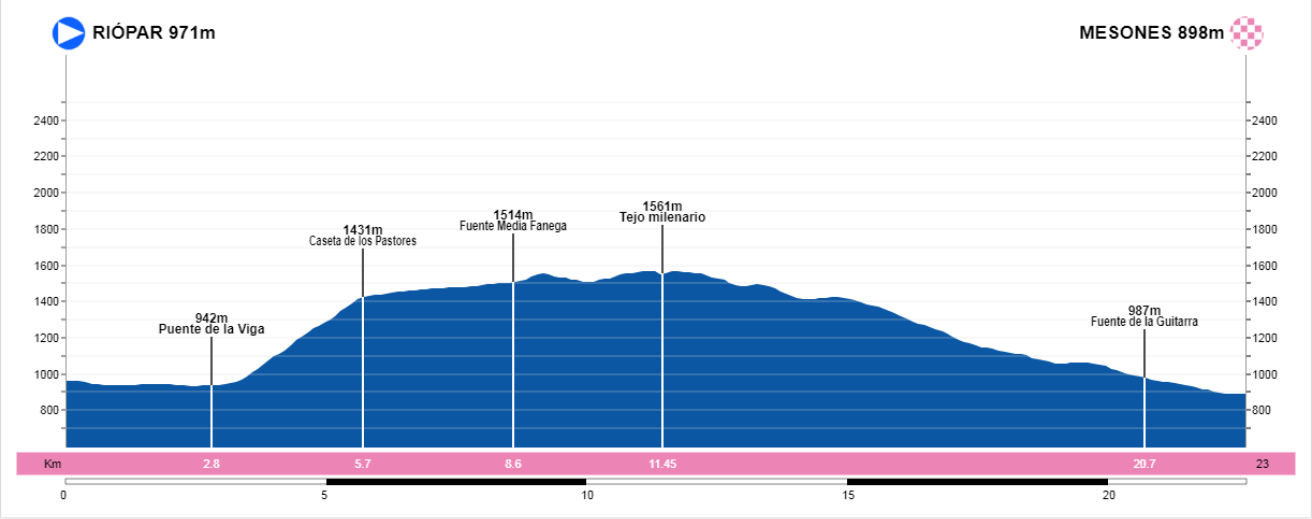

Tipo: lineal
Distancia: 22.8 km
Desnivel positivo: 776 m
Desnivel negativo: 840 m
Tiempo aproximado: 7-8 h

GALERÍA

TRACK

RECORRIDO

Dada la complejidad de este recorrido, y para ahorrar una larga descripción, **se recomienda realizarla mediante el track descargable o en compañía de un guía cualificado.**

La ruta **comienza por la carretera nacional Riópar-Siles**, que une Riópar y Villaverde de Guadalimar, y **en el kilómetro 1.6** de la misma, antes de llegar a la aldea de La Casa de la Noguera, justo enfrente del complejo rural, cogemos la **pista que sale hacia la izquierda** (localización). Esa pista nos llevará tras un kilómetro al **Puente de la Viga**, que cruza el río Mundo. Cruzaremos este puente y cogeremos el **camino de la izquierda**. Este nos llevará hasta una verja, por la cual pasaremos y comenzaremos (tras 200 metros de camino) una preciosa **senda que asciende hasta la Caseta de los Pastores**.

Ya en la Caseta de los Pastores, **seguiremos el camino para introducirnos en el Calar del Mundo**. A partir de este punto es esencial prestar atención al trayecto y estar bien situados en todo momento. Aquí, el trayecto es más llevadero en cuanto a desnivel, y podremos disfrutar de un paisaje totalmente distinto: la superficie caliza del Calar del Mundo. En esta ruta, visitaremos además el famoso **Tejo milenario**. Tras esto, comenzará una **bajada muy tendida por pista** forestal de **unos 10 km** que nos llevará **a la entrada a la aldea de Mesones**.

PAISAJE

En este espectacular recorrido por el Calar del Mundo, **la "joya de la corona" del Parque Natural**, el visitante podrá observar cómo, conforme ganamos altitud, se producen **profundos y espectaculares cambios en los sucesivos ecosistemas**, desde los inmensos y antiguos pinares de las faldas y laderas de este macizo montañoso, hasta una vegetación que lucha por sobrevivir en sus inhóspitas y altivas cumbres.

Cuando estemos en la parte alta del Calar, encontraremos en un pequeño claro de bosque una de tantas **casetas o refugios pastoriles** que salpican las zonas altas de esta sierra. Desde aquí tendremos unas **vistas excelentes** del valle de Riópar y la Sierra de la Almenara al norte, el Padroncillo, la Sarga y el Cambrón al oeste, y por supuesto, del nacimiento del río Mundo.

Tras cruzar una **pequeña porción del karst** (aunque no lo parezca), nos desviaremos un instante del recorrido para visitar a un abuelo (o abuela) del Calar, el famoso **Tejo milenario**, situado en el fondo de una torca con unas vistas privilegiadas.

Desde aquí, hacia el sureste, podremos ver parte de las consecuencias del **grave incendio de 2017**: un gran pinar totalmente calcinado. También podremos ver parte del **Pantano de la Fuensanta**, en Yeste, además de la **Sierra del Cujón**, lugar de interesantes aspectos geológicos y situado a menos de 1 km de esta posición. Esta pequeña sierra es básicamente una prolongación natural del Calar separada por el gran barranco excavado por el naciente **Arroyo de la Celada**, que seguiremos en parte durante el descenso hacia Mesones.

La última etapa del viaje desciende por la **ladera norte del Calar**, siguiendo un tramo de este arroyo, con sus numerosos saltos, charcas y la famosa **Fuente de la Guitarra** (fíjate en su forma). Una vez finalizado el recorrido en la aldea de **Mesones**, podemos relajarnos y estirar las piernas disfrutando del **maravilloso entorno fluvial** que ofrece aquí el joven río Mundo.

FAUNA

Con esta gran variedad de ambientes, la fauna no iba a ser menos. En este **territorio de rapaces**, podremos observar algunos de los tesoros alados que han promovido la declaración de la mayoría de los espacios protegidos de este territorio. Desde pequeñas rapaces forestales como el azor o el gavilán, pasando por el casi siempre presente buitre leonado, el águila real, el águila perdicera, el águila calzada, el halcón peregrino, hasta, si tenemos mucha suerte, **el altivo quebrantahuesos**, que está empezando a recolonizar sus territorios ancestrales. También destaca la **fauna de pelo**, con los típicos ungulados y otras especies tan interesantes como **el topillo de Cabrera**, el lirón careto o la garduña, los **reptiles**, como la **lagartija de Valverde**, un icono de estas sierras, y una tremenda y aún poco conocida **diversidad de invertebrados** que puede deparar bastantes

sorpresas en el futuro, aumentando aún más si cabe el valor de este reducto natural.

FLORA

Si este lugar es la joya de la corona del Parque Natural, es por su **compleja y extremadamente variada flora**, algo que se hace más que patente en este itinerario. En las distintas comunidades vegetales podremos contemplar innumerables especies y variedades de plantas. Aparte de las típicas especies de pinares y/o encinares, veremos los curiosos matorrales almohadillados de montaña, como el abundante cambrón o cojín de monja, un icono paisajístico, y de los roquedos y pedregales de la alta montaña mediterránea, con **muchas especies exclusivas de estas sierras, algunas extremadamente amenazadas** como ***Anthyllis rupestris***, catalogada como En Peligro de Extinción y con el 90% de su población (mundial) recogida en un pequeño sector del Calar del Mundo. Esta especie puede considerarse una embajadora de la rica biodiversidad de las cordilleras béticas, cada vez más amenzada. Pero **aún estamos a tiempo de conocerla, amarla y protegerla**.

En esta ruta en concreto también es de destacar el **Tejo milenario**, un ejemplar **hembra**, algo que podemos comprobar en la época de fructificación, en la que podremos ver las **semillas cubiertas** por una envoltura de un vivo color rojo llamada **arilo**. Esta es la **única parte no venenosa del árbol**, aunque a los humanos también nos podría sentar mal. El color rojo en los frutos de las plantas suele servir **para atraer a las aves** y dispersar las semillas mediantes ellas, fenómeno llamado **ornitocoria**. Con una altura de más de 11 metros y un perímetro de tronco de casi 4 metros, harían falta como mínimo 3 personas adultas para rodearlo. De este coloso parten largas raíces superficiales que le sirven para apoyar su descomunal masa.

GEODIVERSIDAD

Esta gran diversidad biológica se debe, en parte, a la **compleja orografía y geología** del lugar. El **Calar del Mundo**, un macizo montañoso de unos 22 km de largo y una media de 4-5 km de ancho, es **uno de tantos karst (o calares, en la jerga local)** que salpican la parte septentrional de las sierras béticas, siendo este sin duda el más grande e interesante de la provincia de Albacete. Y como todo karst que se precie, posee una **complejísima geomorfología**, producto de la disolución de la caliza y la dolomía por el agua, dando lugar a **formas más propias de un mundo de fantasía**, como puntiagudas agujas, crestas afiladas como una navaja, agujeros peligrosamente escondidos entre el follaje, grandes embudos (torcas o dolinas) o estrechos desfiladeros, en los cuales la vegetación se aferra a la vida. Es más, este es el **segundo mayor campo de dolinas de la península ibérica**, con casi 1000 de ellas.

Pero esto solo es la superficie. Por debajo de nuestros pies, a una escala muchísimo mayor, una **colosal red subterránea de conductos, cavernas y galerías** recoge y transporta las precipitaciones hasta numerosos acuíferos, saliendo a la superficie en forma de manantiales, fuentes o cascadas como la de Los Chorros del río Mundo, el lugar más conocido del Parque Natural. Durante su camino a la superficie, el agua recorre el **sistema subterráneo** más largo de la mitad sur peninsular y el octavo de toda la península, con **casi 50 km y 85 cavidades exploradas**, por el momento.

CULTURA E HISTORIA

El **Calar del Mundo** es por derecho propio un **lugar de cultura ganadera**, con una larga tradición en estas sierras del suroeste de Albacete. Ganado vacuno, ovino y caprino recorre incesantemente la mayor parte del karst sustituyendo a la mayoría de los herbívoros salvajes, manteniendo hábitats de importancia europea y mundial, y perpetuando el paisaje que vemos en la actualidad. Parte del ganado realiza una **larga trashumancia**, desde estas sierras hasta Sierra Morena oriental para evitar lo más crudo

del invierno y la escasez de alimento en esta época. La otra parte realiza la llamada **trastermitancia**, un corto desplazamiento hacia cotas más bajas dentro de la misma comarca. Cuna de bravos pastores, el Calar del Mundo evoca en nuestra mente las grandes peripecias de esta **estirpe ya casi desaparecida**.

Muchos autores afirman que **el famoso Tejo alcanza casi los 2000 años**, algo que puede ser factible viendo su aspecto. Si esto es así, estaremos ante un árbol junto al cual, posiblemente, un romano divisara el territorio conquistado, un antiguo árabe de Al-Ándalus realizara una de sus oraciones diarias o un conquistador cristiano se sintiera orgulloso de sus hazañas. Estos árboles eran además famosos entre los antiguos celtas y galos por ser el **lugar de reunión de los druidas**, sus sumos sacerdotes, para realizar sus ritos.

RIÓPAR - CASETA DE LOS PASTORES - LOS CHORROS

CÓDIGO: RSR 4.8

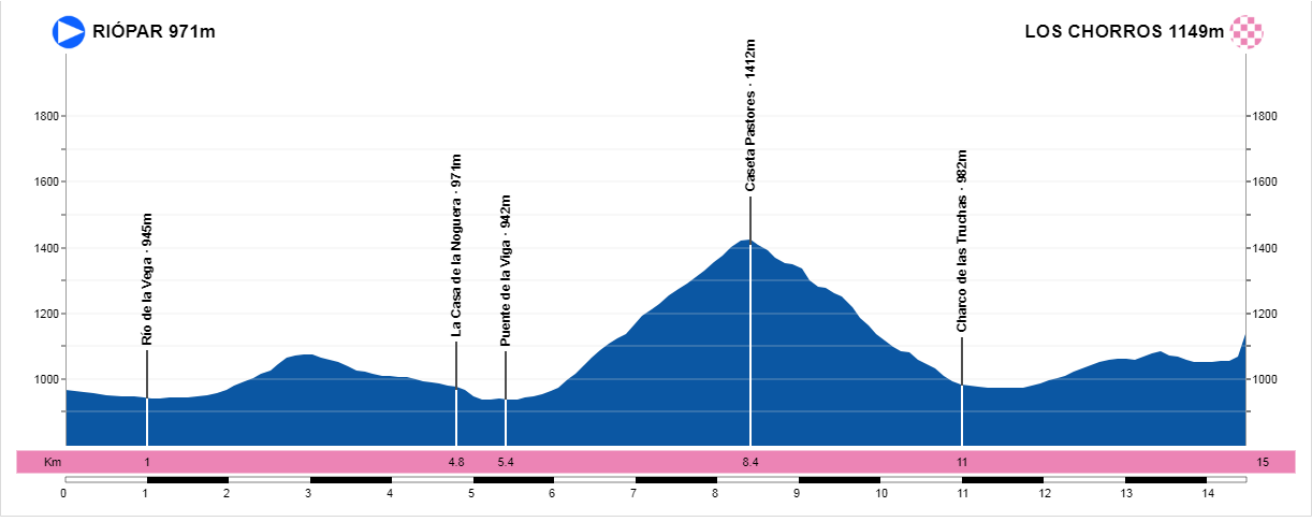

Tipo: lineal
Distancia: 14.6 km
Desnivel positivo: 920 m
Desnivel negativo: 675 m
Tiempo aproximado: 4-5 h (ida)

GALERÍA

TRACK

RECORRIDO

Una **ruta bastante completa** que nos lleva desde el mismo cauce del río Mundo hasta lo alto del Calar del Mundo. Dada su complejidad, es

recomendable realizarla llevando un sistema GPS con el track descargable o un guía cualificado.

Si **comenzamos en Riópar**, tomaremos la pista **que pasa junto al colegio**, un paseo paralelo al **Arroyo del Rosario**, hasta su unión con el **Río de la Vega**. Aquí, **cruzaremos el puente** situado junto a un cartel interpretativo. Tras el puente tomaremos la **pista de la derecha**, comenzando un **recorrido bien señalizado**, por un sendero con pasarelas de madera, hasta toparnos con otra pista que tomaremos a la izquierda. Seguiremos por ella, ascendiendo durante casi un kilómetro para luego tomar un pequeño **sendero a la izquierda**, junto a una torre de eléctrica. Nos adentraremos así en el denso pinar donde tendremos que superar alguna pendiente considerable. Tomaremos los **ramales izquierdos de las bifurcaciones del sendero** que nos vamos a encontrar. El sendero acaba convirtiéndose en **pista forestal** en otra bifurcación que tomaremos **a la derecha, hacia abajo**, llegando a la **carretera de Riópar-Siles**.

Al llegar a la **carretera, la seguiremos** dirección Riópar (hacia la izquierda) unos **300 metros** para luego tomar un **camino a la derecha**, cruzar un **pequeño puente** y continuar por **senda hacia la izquierda**, la cual discurre junto al Arroyo del Roblellano y, en menos de 1 km, llega **hasta La Casa de la Noguera**.

A continuación debemos **cruzar el arroyo por un pequeño puente** para llegar a **La Casa de la Noguera,** donde tenemos que **callejear un poco** para luego coger la **senda que baja hasta la pista** que discurre a los pies de la aldea y por la que pasa el **GR-66**. La seguiremos **hacia la derecha**, hasta adentrarnos en el pinar y, tras unos 400 metros, tomar la **senda que sale a la izquierda de la pista y que cruza el río** por el **Puente de la Viga**, un pequeño azud.

Este es el **GR-66, el Sendero de los Tres Calares**, que comenzará a subir por la ladera del Calar. A partir de aquí es **imprescindible ir equipado con localizador GPS o ir acompañado de guía si no se conoce bien la zona**. El sendero acaba en la **Caseta de los Pastores**, en un claro del bosque donde podemos descansar.

La siguiente y **última etapa se realiza bajando por un sendero** que parte del mismo claro, ladera abajo, **hacia el valle**. Aquí encontraremos el **Charco de las Truchas**, paraje muy popular e ideal para hacer un descanso.

Desde aquí, **cruzaremos dos cauces del río**, el primero por un pequeño puente de madera y el segundo saltado por unas piedras **(PRECAUCIÓN AQUÍ).** A continuación, seguimos la **senda saliendo del pinar hacia el extenso prado** de la derecha y continuamos **por la pista hasta una cabaña** situada en el prado.

Desde aquí tomamos el **sendero que asciende hacia la izquierda,** adentrándose en el pinar. Este sendero nos lleva a una pista forestal, donde encontraremos una pequeña charca vallada. Seguimos la **pista hacia arriba**, hasta su confluencia con una **pista asfaltada**, que tomaremos **a la izquierda** y que nos dejará finalmente en la **carretera que baja al aparcamiento de Los Chorros**, desde el cual accederemos al nacimiento, el final de nuestro recorrido.

PAISAJE

En esta **ruta de peregrinaje** al lugar más conocido del Parque Natural de los Calares del Mundo y de la Sima, haremos un **recorrido alternativo** al habitual, ascendiendo a un punto de la **ladera del Calar del Mundo**, al pequeño claro de bosque donde encontraremos una de tantas casetas o refugios pastoriles que salpican las zonas altas de esta sierra. Desde la **Caseta de los Pastores** tendremos unas **vistas excelentes** del valle de Riópar, la Sierra de la Almenara al norte, el Padroncillo, la Sarga y el Cambrón al oeste. Conforme nos acerquemos al nacimiento, tendremos unas **espléndidas vistas del circo de Los Chorros** y de la parte superior del Calar, y de la transición de las comunidades vegetales a lo largo del gradiente de altitud, desde los densos pinares de las faldas hasta los matorrales almohadillados de las cotas más altas.

FAUNA

Con esta gran variedad de ambientes, la fauna no iba a ser menos. En este **territorio de rapaces**, podremos observar algunos de los tesoros alados que han promovido la declaración de la mayoría de los espacios protegidos de este territorio. Desde pequeñas rapaces forestales como el azor o el gavilán, pasando por el casi siempre presente buitre leonado, el águila real, el águila perdicera, el águila calzada, el halcón peregrino, hasta **el altivo quebrantahuesos,** si tenemos mucha suerte, una legendaria rapaz que está empezando a recolonizar sus territorios ancestrales. También destaca la **fauna de pelo**, con los típicos ungulados y otras especies tan interesantes como el **topillo de Cabrera**, el lirón careto o la garduña, o la nutria, que es posible ver en este tramo de río (aunque muy raramente), los **reptiles**, como la **lagartija de Valverde**, un icono de estas sierras, anfibios como el amenazado sapo partero bético, y una tremenda y aún poco conocida **diversidad de invertebrados** que puede deparar bastantes sorpresas en el futuro, aumentando aún más si cabe el valor de este reducto natural.

En el entorno del río Mundo también podemos pararnos a observar su **valiosa ictiofauna** (o al menos intentarlo). Este es sin duda el **grupo más amenazado y maltratado** de este Parque Natural, compuesto por especies como el barbo gitano, la colmilleja, el cacho y, por supuesto, la trucha común, que antaño formaba aquí una de las poblaciones más puras de la península desde el punto de vista genético, motivando en parte la declaración de la primera figura de protección en esta zona, el **Refugio de Pesca de los Chorros del Río Mundo**, en el año 1998.

FLORA

Si este lugar es la joya de la corona del Parque Natural es por su **compleja y variadísima flora**, algo que se hace patente en este itinerario. En las distintas comunidades vegetales podremos contemplar innumerables

especies y variedades de plantas, como las típicas de pinares y/o encinares, aunque también aquellas de matorrales espinosos de montaña y plantas aferradas a la fracción de suelo que ha quedado atrapada en pequeños huecos excavados en la roca viva. **Muchas de estas especies son exclusivas de las sierras béticas y están muy amenazadas**.

Una vez en el **circo de Los Chorros**, nos encontraremos en el **lugar con mayor importancia botánica y paisajística del Parque Natural**, con curiosas especies que habitan en roquedos y zonas húmedas, o el valioso **bosque atlántico relicto**, una pequeña muestra de la vegetación que predominaba en esta zona durante las últimas glaciaciones y compuesto por olmos de montaña, arces, tejos, etc. Y en los **roquedos rezumantes** encontraremos una joya botánica que es el icono de este Parque: la **grasilla (*Pinguicula mundi*)**, una pequeña planta de flores azuladas y pequeñas hojas de un verde intenso que segregan una sustancia pegajosa, con la que atrapa los insectos que le sirven para suplir la falta de nutrientes que implica la vida en pequeñas fisuras de la roca. Sí, **es una planta carnívora**.

GEODIVERSIDAD

Esta gran diversidad biológica se debe, en parte, a la **compleja orografía y geología** del lugar. El Calar del Mundo, es uno de tantos **karst (o calares, en la jerga local)** que salpican el noreste de las sierras béticas, siendo sin duda el más grande e interesante de la provincia de Albacete.

En esta ruta en concreto, contemplaremos el fenómeno kárstico que ha dado a conocer este parque a nivel nacional e incluso mundial, el **drenaje de una gran cantidad de agua** en forma de cascada tras su viaje por el interior de esta mole caliza.

Este recorrido tiene lugar a través de un **largo y complejo sistema subterráneo** (el más largo de la mitad sur peninsular y el octavo de la península). Esta intrincada red posee una **estructura dividida en sifones**

que, cuando llegan a un nivel de inundación determinado, provoca la **salida repentina de casi toda el agua acumulada**, dando lugar al fenómeno del **reventón**, en el que el caudal de la cascada se puede multiplicar por 1000 en unos pocos días.

Junto a este famoso nacimiento, existen otras cuevas más pequeñas como las del **Farallón y la Pedorrilla**, pertenecientes al mismo sistema subterráneo del Calar.

CULTURA E HISTORIA

El **Calar del Mundo** es por derecho propio un **lugar de cultura ganadera**, con una larga tradición en estas sierras del suroeste de Albacete. Ganado vacuno, ovino y caprino recorre incesantemente la mayor parte del karst, sustituyendo a la mayoría de los herbívoros salvajes, manteniendo hábitats de importancia europea y mundial, y perpetuando el paisaje que vemos en la actualidad. Parte del ganado realiza una **larga trashumancia**, desde estas sierras hasta Sierra Morena oriental para evitar lo más crudo del invierno y la escasez de alimento en esta época. La otra parte realiza la llamada **trastermitancia**, un corto desplazamiento hacia cotas más bajas dentro de la misma comarca. Cuna de bravos pastores, el Calar del Mundo evoca en nuestra mente las grandes peripecias de esta **estirpe ya casi desaparecida**.

El hueco de **Los Chorros** fue el **primer espacio protegido** que se declaró en esta zona, en 1998, con el nombre de **Refugio de Pesca de los Chorros del Río Mundo**, por su interés paisajístico y biológico y por la calidad genética de la población de truchas que existía aquí antaño. Este entorno pertenece al gran **Coto de la Mina**, que se extiende por buena parte del Calar del Mundo.

RIÓPAR - LA SARGA - LOS PICARAZOS - VILLAVERDE DE GUADALIMAR

CÓDIGO: RSR 4.9

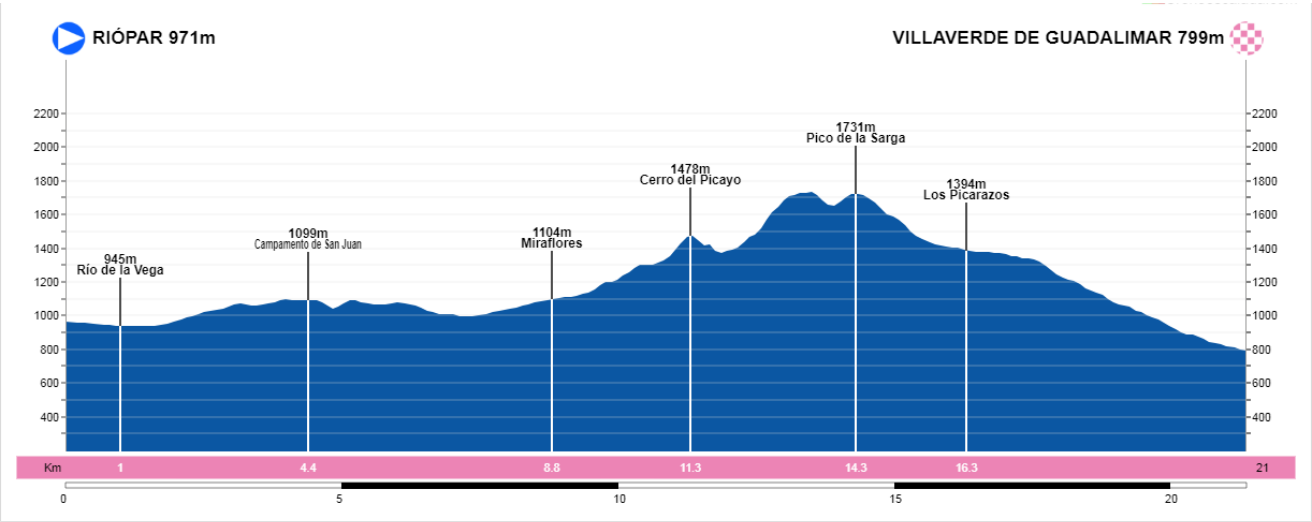

Tipo: lineal
Distancia: 21.4 km
Desnivel positivo: 1.194 m
Desnivel negativo: 1.365 m
Tiempo aproximado: 7-8 h (ida)

TRACK

RECORRIDO

Preciosa ruta **para los amantes del senderismo y de la montaña**, aunque se recomienda **estar en una buena forma física** para su realización y **no se debe realizar sin un sistema GPS con el track descargado o sin ir en**

compañía de un guía cualificado.

La ruta **da comienzo en Riópar**, y nos lleva **hasta el Campamento San Juan** en el kilómetro 4.5. Desde aquí deberemos **recorrer el cortafuegos** hacia el norte, en toda su longitud. Al final, encontraremos un **sendero que sigue en la misma dirección** y que va descendiendo por la ladera, justo por el borde del pinar. A continuación encontraremos un **cruce de cuatro caminos, en el que tomamos el de la izquierda**, que nos llevará al **Camino de Miraflores**, una ancha pista.

Seguimos esta pista hasta el final, donde comienza la **Senda de Miraflores**. Nos tendremos que **desviar de esta senda a la derecha**, para **seguir la cuerda** que pasa por el **Cerro del Picayo** (kilómetro 11.6, a 1480 metros de altitud) y que **nos llevará a lo alto de La Sarga** (aquí es fundamental asegurarse del trayecto que llevamos).

Bajamos de este "calar" por la Senda de la Sarga, hacia el comienzo del **Camino del Arroyo del Tejo**, una pista que debemos seguir durante un corto trecho y tomar de nuevo una **senda, a la derecha**, que sigue bajando y que es la **Senda de los Picarazos**, que nos llevará a este **paraje fantástico**, también conocido como Los Frailes, en el que **podemos hacer una parada**.

Continuamos bajando por esta bonita senda durante un par de kilómetros para, finalmente, llegar a la pista que nos conducirá al municipio de **Villaverde de Guadalimar**.

PAISAJE

Esta ruta nos llevará a la parte alta de **un calar (un karst): La Sarga**, una elevación con vistas privilegiadas.

En esta ruta, **pasaremos de la cuenca del Segura, en Riópar, a la del Guadalquivir, en Villaverde de Guadalimar**.

La Sarga ofrece sin duda **una de las mejores panorámicas de estas sierras**, un mirador que aúna las abruptas sierras del sur con la mansa meseta del norte. La cima también regala unas impresionantes vistas de todas las

sierras circundantes de esta provincia, como los Calares del Mundo y la Sima o los sistemas montañosos de Nerpio (Sierra de las Cabras o del Taibilla). También de la provincia de Jaén hacia el suroeste, como las elevaciones del Parque Natural de las Sierras de Cazorla, Segura y las Villas, el mayor de toda España, que junto a estas sierras de Albacete forman **una de las masas boscosas continuas más extensas y mejor conservadas de la península ibérica.**

La cumbre de La Sarga puede considerarse **una continuación de la Cuerda de las Almenaras**, el eje principal de la Sierra de Alcaraz. La Sarga es la **cuarta mayor elevación provincial** (1.769 m), un poco algo más baja que la cumbre de La Almenara (1796 m), las cuales están separadas por el Puerto de Las Crucetas o Crucetillas, que comunica Riópar con el pueblo de Salobre.

FAUNA

La variedad de ambientes que atravesaremos nos ofrecerá la posibilidad de contemplar a algunos de los **principales representantes faunísticos de la zona**. En este **territorio de rapaces**, podremos observar algunos de los tesoros alados que han promovido la declaración de la mayoría de los espacios protegidos de este territorio. Desde pequeñas rapaces forestales como el azor o el gavilán, pasando por el casi siempre presente buitre leonado, el águila real, el águila perdicera, el águila calzada, el halcón peregrino, hasta **el altivo quebrantahuesos**, si tenemos suerte, una legendaria rapaz que está comenzando a recolonizar sus antiguos territorios. También destaca la **fauna anfibia,** que podremos encontrar en los arroyos y fuentes que visitaremos, y la aún poco conocida **variedad de invertebrados** que puede deparar bastantes sorpresas en el futuro.

FLORA

En las distintas comunidades vegetales podremos contemplar **gran cantidad de especies vegetales**, sobre todo las típicas de pinares y zonas húmedas, aunque también de los curiosos **matorrales almohadillados de**

montaña, como el cambrón o cojín de monja, un icono paisajístico, y también aquellas de **roquedos y pedregales de alta montaña mediterránea**, aferradas a la fracción de suelo que ha quedado atrapada en pequeños huecos excavados en la roca viva.

GEODIVERSIDAD

Esta gran diversidad biológica se debe en parte a la **compleja orografía y geología** del lugar. La Sarga es uno de tantos karst que salpican el noreste de las sierras béticas, con **curiosas formas rocosas**, como agujas, crestas afiladas, agujeros peligrosamente escondidos entre la vegetación, etc. También hay que destacar los **grandes paredones, barrancos y roquedos** que circundan este promontorio natural.

RUTA GEOLÓGICA SIERRA DEL CUJÓN

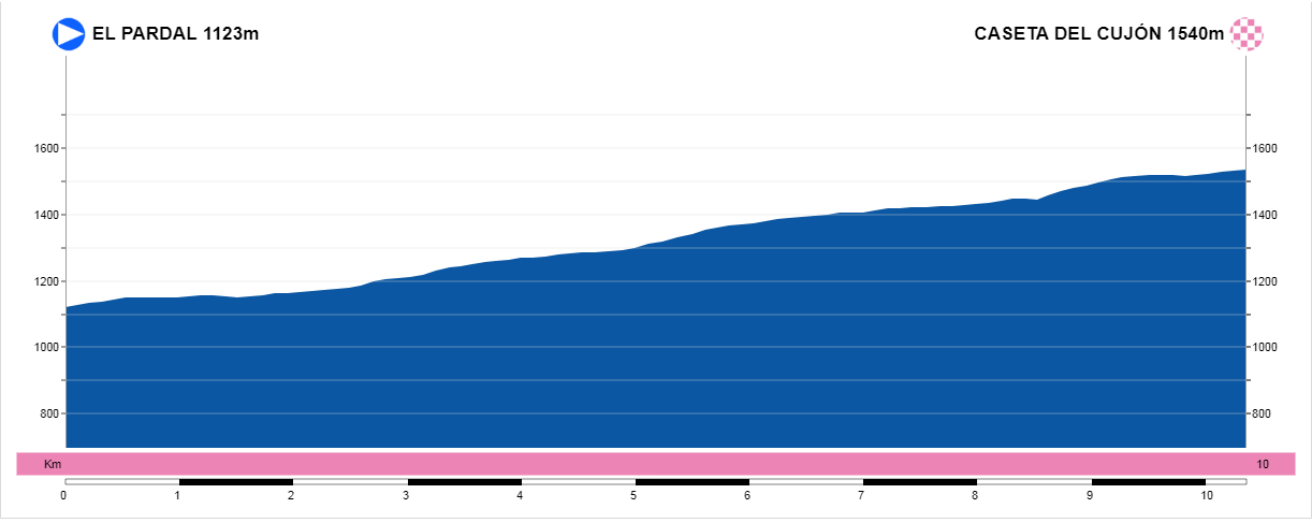

Tipo: lineal
Distancia: 10.4 km
Desnivel positivo: 434 m
Desnivel negativo: 13 m
Tiempo aproximado: 3-4 h (ida a pie)

GALERÍA

TRACK

Página oficial de la ruta

Página de interés

RECORRIDO

Esta ruta **comienza en la pista forestal que parte de la carretera que conecta la parte alta del Puerto del Peralejo (CM-412) con la pedanía de El Pardal**, perteneciente a Molinicos. Se trata de un sencillo itinerario, **señalizado y con paneles informativos** (por lo que nos ahorraremos la descripción del recorrido), que discurre íntegramente **por pista forestal en buen estado**, y que recorre **la Sierra del Cujón en toda su longitud**. La ruta acaba en una pequeña caseta foresta situada en un extremo de este macizo kárstico. La dificultad de esta ruta reside en su **gran distancia** (10,5 km la ida) y no tanto en su dificultad técnica.

PAISAJE

Esta **GeoRuta** destaca sobre todo, como indica su nombre, por sus **interesantes valores geológicos**, que se manifiestan claramente a simple vista, formando un singular **paisaje kárstico**, típico de las cotas altas de este territorio. Durante el camino, tendremos unas **vistas privilegiadas de los alrededores**, con la inmensa mole del Calar del Mundo y el amplio valle de Tus al frente, y en los flancos, el cañón del río Mundo y la villa de Riópar al oeste, con su exuberante vegetación, y los áridos bosques que se extienden hacia el este y sureste. Una panorámica que aúna ambientes muy diferentes, un contraste que aporta una gran diversidad al Parque Natural de los Calares del Mundo y de la Sima.

También tendremos la oportunidad de observar cómo, conforme ganamos altitud, se producen **profundos y espectaculares cambios en los sucesivos ecosistemas**, desde los inmensos y antiguos pinares de las faldas y laderas de estas montañas, hasta una vegetación que lucha por sobrevivir en sus inhóspitas y altivas cumbres.

Desde el final de esta ruta, en el **extremo más alto de la Sierra del Cujón**, veremos, hacia el sur y suroeste, los **restos de un inmenso bosque calcinado**, que cubría buena parte de la ladera sureste del Calar del Mundo y que sucumbió al fuego en el **devastador incendio de 2017**.

También veremos, en dirección al Calar, el **Balcón de Pilatos**, como una línea que unión entre el Calar del Mundo y la Sierra del Cujón, una línea interrumpida por el gran barranco excavado por el naciente **Arroyo de la Celada**, afluente del río Mundo. El Balcón de Pilatos es un cortafuegos natural que salvó de las llamas a la ladera norte del Calar, de inmenso valor biológico. Hacia el sureste podremos vislumbrar también el **Pantano de la Fuensanta**, en Yeste.

FAUNA

Con esta gran variedad de ambientes, la fauna no iba a ser menos. En este **territorio de rapaces**, podremos observar algunos de los tesoros alados que han promovido la declaración de la mayoría de los espacios protegidos de este territorio. Desde pequeñas rapaces forestales como el azor o el gavilán, pasando por el casi siempre presente buitre leonado, el águila real, el águila perdicera, el águila calzada, el halcón peregrino, e incluso, si tenemos mucha suerte, **el altivo quebrantahuesos**, que está empezando a recolonizar sus territorios ancestrales. También destaca la **fauna de pelo**, con los típicos ungulados y otras especies tan interesantes como el **topillo de Cabrera**, el lirón careto o la garduña, los **reptiles**, como la **lagartija de Valverde**, un icono de estas sierras, y una tremenda y aún poco conocida **diversidad de invertebrados** que puede deparar bastantes sorpresas en el futuro, aumentando aún más si cabe el valor de este reducto natural.

FLORA

Si este Parque Natural se encuentra entre los puestos de cabeza a nivel nacional y europeo en cuanto a biodiversidad, es por su **compleja y extremadamente variada flora**, algo que se hace patente en este itinerario. En las distintas comunidades vegetales podremos contemplar innumerables especies y variedades de plantas. Aparte de las típicas especies de pinares y/o encinares, saltan a la vista los curiosos matorrales almohadillados de montaña, como el famoso cambrón o cojín de monja,

un icono paisajístico, y las comunidades de roquedos y pedregales de la alta montaña mediterránea, con **muchas especies exclusivas de estas sierras, algunas extremadamente amenazadas** como ***Anthyllis rupestris***, una pequeña planta presente en el vecino Calar del Mundo y catalogada como En Peligro de Extinción, ya que el 90% de su población (mundial) queda recogida en un pequeño sector del Calar. Esta especie puede considerarse una embajadora de la rica biodiversidad de las cordilleras béticas, cada vez más amenzada. Pero **aún estamos a tiempo de conocerla, amarla y protegerla, entre todos**.

GEODIVERSIDAD

Por su gran accesibilidad, y por ser un **buen recurso interpretativo desde el punto de vista geológico**, la Sierra del Cujón es una pequeña muestra de la geología que impera en el Parque Natural, y en estas sierras en general. Un buen ejemplo de la **compleja morfología y composición de los materiales geológicos** que forman las grandes elevaciones de este territorio, elevaciones que en su mayoría constan de una característica parte superior amesetada, aplanada, dando lugar a **amplias superficies** como la que recorreremos en este itinerario.

Caminaremos sobre materiales calizos, es decir, sobre **restos compactados de antiquísimos organismos marinos** que hace unos **25 millones de años** comenzaron a elevarse por el empuje que el continente africano ejercía (y sigue ejerciendo) sobre la placa europea, levantando el **enorme lecho marino** intermedio, plegándolo y dando lugar a las cordilleras béticas, que se extienden como una cicatriz a lo largo del sector suroriental de la península, y en cuyo extremo nororiental se encuentra el Parque Natural de los Calares del Mundo y de la Sima.

La Sierra del Cujón es un **karst** (o “calar”, en la jerga local), al igual que el vecino Calar del Mundo y otras elevaciones circundantes. Esto significa que su parte superior estará salpicada por **curiosas formas**, como afiladas crestas, agujas o numerosos agujeros u oquedades, todo ello causado por la acción disolvente del agua sobre la caliza y la dolomía. Pero esto es solo la superficie. Por debajo discurre una **compleja red subterránea** de

conductos, cavernas y galerías que recoge y transporta las precipitaciones hasta numerosos acuíferos, saliendo a la superficie en forma de manantiales, fuentes y pequeños arroyos.